



REDE PORTUGUESA
DE MOINHOS

15 e 16 de Abril
Moinhos
Abertos

www.moinhosdeportugal.org



REDE PORTUGUESA
DE MOINHOS

MOINHOS
2023
ABERTOS

**NOS DIAS 7, 15 E 16 DE ABRIL OS MOINHOS DE
PORTUGAL ESTÃO ABERTOS A TODOS**



Distritos participantes

Mais um ano de grande participação na iniciativa Moinhos Abertos de Portugal, um grande evento nacional que se realiza há 17 anos, desde 2007.

Tradicionalmente realizado no fim de semana mais próximo do Dia Nacional, os Moinhos Abertos realizam-se, este ano, por coincidir com a Páscoa, nos dias 15 de Abril (Sábado) e 16 de Abril (Domingo) por forma a permitir a participação de todos.

Esta iniciativa conta com grande participação nacional, pelo que neste dia estarão abertos 272 moinhos 23 núcleos moageiros. A cobertura nacional atinge em 17 Distritos do Continente e na Região Autónoma dos Açores, num total de 53 municípios envolvidos.

O presente guia serve para facilitar o contacto do público com os moinhos abertos e a sua participação nas visitas e atividades organizadas por todo o país.

Desfrute dos Moinhos de Portugal!
Eles têm um valor cultural inestimável.
Contribua para a sua salvaguarda!

Jorge Miranda
Coordenador nacional da iniciativa
Rede Portuguesa de Moinhos
Sociedade Internacional de Molinologia
Tel: 965861567
Mailto: jorge.miranda@etnoideia.pt
karina.simoed@etnoideia.pt



Associação para o Desenvolvimento da Etnologia e da Museologia



REDE PORTUGUESA
DE MOINHOS

MOINHOS
2023
ABERTOS

OS MOINHOS PORTUGUESES ESTÃO DE VOLTA!

E EM FESTA!



O QUE SÃO OS MOINHOS ABERTOS?

Moinhos Abertos é uma iniciativa de alcance nacional e ampla divulgação com o objetivo de chamar a atenção dos Portugueses para o inestimável valor patrimonial dos nossos moinhos tradicionais, por forma a motivar e coordenar vontades e esforços de proprietários, organizações associativas, Autarquias locais, Museus, investigadores, molinólogos, entusiastas e amigos dos moinhos.

O conceito é simples: Em cada ano, pretende-se colocar em funcionamento simultâneo e abrir ao público para acesso livre tantos moinhos quantos for possível em todo o país por ocasião do dia 7 de Abril, dia nacional dos moinhos.

Esta iniciativa, que se iniciou em 2007, é anual, nacional e mobilizadora, pretendendo-se com esta ação continuada, atingir um impacto duradouro e reforçado a cada ano na salvaguarda dos moinhos portugueses.

Este dia, além de chamar a atenção para os moinhos tradicionais portugueses serve também para identificar problemas e oportunidades, germinar projetos e ideias, ou mesmo para levar a cabo pequenas beneficiações (limpezas, pinturas, consertos de coberturas, etc) com a participação de ativistas e visitantes que o pretendam, preservando os moinhos e criando dinâmicas de desenvolvimento em torno deles.

www.moinhosdeportugal.org

**Desfrute
dos
Moinhos
de
Portugal!**

**Eles têm
um valor
cultural
inestimável.**

**Contribua
para a sua
salvaguar-
da!**

QUEM ORGANIZA?

A Rede Portuguesa de Moinhos em colaboração com a TIMS, Sociedade Internacional de Molinologia e, sobretudo, com os proprietários de moinhos, moleiros, molinólogos e Câmaras Municipais assinantes e apoiantes da Rede.

O que é a Rede Portuguesa de Moinhos?

A Rede Portuguesa de Moinhos é uma iniciativa inovadora: uma comunidade de prática e um centro de recursos de molinologia e etnotecnologia portuguesa ao serviço do desenvolvimento regional.

É uma iniciativa da Etnoideia Projeto de Desenvolvimento Rural e foi criada em Abril de 2006, tendo iniciado a sua atividade operacional em Agosto.

A Rede é uma referência nacional para todos quantos se interessam pelo Património Monológico Português. **Conta com cerca de 200 participantes ativos de 87 Municípios do continente e ilhas.**

Conta entre os seus assinantes com Câmaras Municipais, Juntas de Freguesia, Escolas, Associações de Desenvolvimento, Associações Culturais e de Defesa do Património, Museus Investigadores, Empresários, Curiosos, Moleiros, Estudantes e entusiastas dos moinhos e do património rural.

Funciona em articulação estratégica com a TIMS – The International Molinological Society (Sociedade Internacional de Molinologia), proporcionando um interface entre as duas redes, nos níveis nacional e internacional, dando acesso a conexões efetivas com pessoas, organizações e redes nacionais em mais de trinta países em todo o mundo.

A Rede Portuguesa de Moinhos financia as suas atividades através de fundos próprios, de subscrições de membros e da angariação de Patrocínios com contrapartidas de publicidade, nomeadamente junto das autarquias locais. Conta ainda com o Alto Patrocínio da Câmara Municipal de Boticas, Município apoiante desde a primeira hora.

A quem se destina?

A si e a todos!

Para fazer parte da Rede basta entrar em www.moinhosdeportugal.org e seguir as instruções “como assinar”.

A Rede Portuguesa de Moinhos é uma comunidade de prática e um centro de recursos partilhados. Um espaço de encontro de pessoas e instituições que de alguma forma conhecem, estudam, possuem, exploram, recuperam ou promovem a reutilização dos moinhos tradicionais portugueses. Conjuga as novas tecnologias com atividades de carácter mais tradicional, ajustando-se aos ritmos de vida e estádios de desenvolvimento tecnológico de realidades tão diversas como o mundo urbano e o mundo rural, o interior e o litoral, as ilhas e o continente, investigadores, autarcas, empresários, entusiastas, amadores, molinólogos, estudantes, professores, estabelecimentos de ensino, mas também moleiros e proprietários de moinhos.

REDE PORTUGUESA DE MOINHOS

15 e 16 de Abril
Moinhos Abertos

Dia Nacional dos Moinhos
07 de Abril
2023

Informações e Secretariado:

etnoideia
Solar do Morgadio
Rua Principal, 21 - Rojão Pequeno
3440 - 226 Santa Comba Dão
Tel: +351 21 4324358
Mail: moinhosdeportugal@etnoideia.pt

www.moinhosdeportugal.org



REDE PORTUGUESA DE MOINHOS
www.moinhosdeportugal.org



TIMS
THE INTERNATIONAL MOLINOLOGICAL SOCIETY
SOCIEDADE INTERNACIONAL DE MOLINOLOGIA
REDE PORTUGUESA DE MOINHOS
www.timsmills.info

SECRETARIADO E INFORMAÇÕES



Reconstruímos moinhos desde 1981
Millwrights since 1981

Solar do Morgadio
Rua Principal 21—Rojão Pequeno
3440-226 Santa Comba Dão
PORTUGAL
Tel: +351 214 324 358
mail: geral@etnoideia.pt
www.etnoideia.pt



Moinho de Espantar

Descrição do Moinho

Distrito Viana do Castelo
Concelho Viana do Castelo
Localidade Montaria
Designação Moinho de Espantar

Descrição Moinho de água de roda horizontal ou de rodízio. Nesta Freguesia serrana existiam 42 moinhos de rodízio simples que têm um sistema de propriedade partilhada por "herdeiros", ou seja, a propriedade, não sendo comunitária, é repartida por várias famílias.

Morada Estrada de Espantar - 4925 - 481 Montaria
Coordenadas GPS GPS: 41.789315 - 8.727472

Telefone Junta de Freguesia - 258 - 733 751 Tel. 964 733 751

E-mail jfmontaria@gmail.com

Proprietário Protocolo da Junta de Freguesia com os herdeiros, para efetuar visitas.

Para visitar (todo o ano) Todo o ano, por marcação.

Programa

07 de Abril 2023 (DIA NACIONAL - sexta feira)

Horário 10h00 às 17h00
Actividades Moinho Aberto - Entrada gratuita
Contactos Junta de Freguesia - 258 - 733 751 Tel. 964 733 751

15 de Abril 2023 (sábado)

Horário 10h00 às 17h00
Actividades Moinho Aberto - Entrada gratuita
Contactos Junta de Freguesia - 258 - 733 751 Tel. 964 733 751

16 de Abril 2023(domingo)

Horário 10h00 às 17h00
Actividades Moinho Aberto - Entrada gratuita
Contactos Junta de Freguesia - 258 - 733 751 Tel. 964 733 751

Apoio



FICA NO CORAÇÃO





REDE PORTUGUESA
DE MOINHOS

MOINHOS
2023
ABERTOS



Moinho de Vento do Marinheiro

Descrição do Moinho

Distrito Viana do Castelo

Concelho Viana do Castelo

Localidade Lugar de Montedor

Designação Moinhos de Vento de Montedor

Descrição

Moinho de vento de velas trapezoidais de madeira, tipologia comum no litoral Norte. Este moinho foi o último a funcionar com o sistema de velas de madeira, em que o pano é substituído por uma grelha onde são aplicadas umas tábuas que vão ter a função de captar a energia. A força podia assim ser controlada: se o vento fosse pouco, podiam colocar-se todas as tábuas, se fosse excessivo, eram colocadas poucas para não se correr o risco de estragar o mecanismo com uma rotação exagerada.

Morada

Lugar de Montedor da Freguesia de Carreço - 4900-279 Viana do Castelo

Como chegar

Rua do Alto do Facho, Lugar de Montedor da Freguesia de Carreço - 4900-279 Viana do Castelo

Coordenadas

GPS: 41.74891109737094 N, - 8.875654935836792

GPS

Telefone 258 - 809306

E-mail museutraje@cm-viana-castelo.pt

Proprietário

Câmara Municipal de Viana do Castelo

Para visitar (todo o ano)

Todo o ano por marcação

Programa

15 de Abril 2023 (sábado)

Horário 10H30 - 12H30 | 14H30 - 17H30

Actividades Visitas orientadas com explicação sobre o funcionamento do moinho - Entrada Gratuita

Contactos Museu do Traje de Viana do Castelo - 258 809306

16 de Abril 2023 (domingo)

Horário 10H30 - 12H30 | 14H30 - 17H30

Actividades Visitas orientadas com explicação sobre o funcionamento do moinho - Entrada Gratuita

Contactos Museu do Traje de Viana do Castelo - 258 809306

Apoio



FICA NO CORAÇÃO





Moinho de Vento de Cima

Descrição do Moinho

Distrito Viana do Castelo

Concelho Viana do Castelo

Localidade Lugar de Montedor

Designação Moinho de Vento de Montedor

Descrição Moinho de vento de velas triangulares de pano, comuns à generalidade dos moinhos de vento da Europa do Sul. Este moinho foi restaurado e aproveitado para apoio pedagógico do Núcleo Museológico dos Moinhos de Vento de Montedor.

Morada Rua do Alto do Facho, Lugar de Montedor da Freguesia de Carreço - 4900-279 Viana do Castelo

Como chegar Estrada Nacional 13 (Viana -Valença) e virar no cruzamento

Coordenadas GPS GPS: 41.74891109737094 N, - 8.875654935836792 O

Telefone 250.809.306

E-mail museutraje@cm-viana-castelo.pt

Proprietário Câmara Municipal de Viana do Castelo

Para visitar (todo o ano) Todo o ano por marcação

Programa

15 de Abril 2023 (sábado)

Horário 10H30 - 12H30 | 14H30 - 17H30

Actividades Visitas interpretativas - Entrada gratuita

Contactos Museu do Traje - 258 809306

16 de Abril 2023(domingo)

Horário 10H30 - 12H30 | 14H30 - 17H30

Actividades Visitas interpretativas - Entrada gratuita

Contactos Museu do Traje - 258 809306

Apoio



FICA NO CORAÇÃO





REDE PORTUGUESA
DE MOINHOS

MOINHOS
2023
ABERTOS



Azenha do Maral

Descrição do Moinho

Distrito Viana do Castelo

Concelho Viana do Castelo

Localidade Outeiro

Designação Azenha do Maral

Descrição A Azenha do Maral é uma azenha de roda vertical, de propulsão superior, alimentada por uma levada, por isso designada por azenha copeira. Nesta azenha era moído o grão, fazendo a farinha usada na confeção da broa. Esta azenha integra o Núcleo Museológico dom Pão em Outeiro

Morada Caminho da Azenha do Maral, Freguesia de Outeiro - 4925 - 543 Viana do Castelo

Telefone 258 809 306 | 258 829 316

E-mail museutraje@cm-viana-castelo.pt | juntaouteiro@sapo.pt

Proprietário Junta de Freguesia de Outeiro

Para visitar (todo o ano) Todo o ano por marcação

Programa

07 de Abril 2023 (DIA NACIONAL - sexta feira)

Horário 10h00 às 17h00

Actividades Azenha Aberta - Entrada gratuita

Contactos 258 - 809 306 | 258 829 316

15 de Abril 2023 (sábado)

Horário 10h00 às 17h00

Actividades Azenha Aberta - Entrada gratuita

Contactos 258 - 809 306 | 258 829 316

16 de Abril 2023(domingo)

Horário 10h00 às 17h00

Actividades Azenha Aberta - Entrada gratuita

Contactos 258 - 809 306 | 258 829 316

Apoio



FICA NO CORAÇÃO





Moinho do Inácio

Descrição do Moinho

Distrito	Viana do Castelo
Concelho	Viana do Castelo
Localidade	Vila de Punhe
Designação	Moinho do Inácio
Descrição	Moinho de rodízio, abastecido pelo regato de Roques
Morada	Rua das Boucinhas, 4905-667 Vila de Punhe Viana do Castelo
Como chegar	
Coordenadas GPS	GPS: 41.644655 - 8.741185
Telefone	937889217
Fax	
E-mail	junta.vilapunhe@gmail.com
Moleiro	
Proprietário	Junta de Freguesia de Vila de Punhe
Para visitar (todo o ano)	Todo o ano, por marcação.

Programa

07 de Abril 2023 (DIA NACIONAL - sexta feira)

Horário	10h00 às 12h00 15H00 - 17H00
Actividades	Entrada gratuita para mostra do moinho e degustação de broa com mel.
Contactos	António Costa - 937889217
Apoios	

15 de Abril 2023 (sábado)

Horário	15H00 - 18H00
Actividades	Entrada gratuita para mostra do moinho e degustação de broa com mel.
Contactos	António Costa - 937889217
Apoios	

16 de Abril 2023(domingo)

Horário	15H00 - 18H00
Actividades	Entrada gratuita para mostra do moinho e degustação de broa com mel.
Contactos	António Costa - 937889217
Apoios	

Apoio





Moinho do Petisco

Descrição do Moinho

Concelho	Viana do Castelo
Localidade	Lugar de Montedor
Designação	Moinho do Petisco
Descrição	Moinho de vento de velas de pano, tipologia comum no litoral Norte. O ano da sua construção inicial remonta a 1855, tendo sofrido recentemente obras de restauro. Atualmente encontra-se em funcionamento apenas para ações de demonstração.
Morada	Rua do Alto do Facho, Lugar de Montedor da Freguesia de Carreço - 4900-279 Viana do Castelo
Como chegar	Estrada Nacional 13 (Viana -Valença) e virar no cruzamento
Coordenadas GPS	GPS: 41.74891109737094 N, -8.875654935836792 O
Telefone	969.473.677
E-mail	montedeouro7@hotmail.com
Moleiro	Sr. Eugénio - 969 473 677
Proprietário	Privado
Para visitar (todo o ano)	Todo o ano por marcação

Programa

07 de Abril 2023 (DIA NACIONAL - sexta feira)

Horário	10H00 - 13H00 15H00 - 18H00
Actividades	Moagem e demonstração do funcionamento - Entrada gratuita
Contactos	Sr. Eugénio - 969 473 677

15 de Abril 2023 (sábado)

Horário	10H00 - 13H00 15H00 - 18H00
Actividades	Moagem e demonstração do funcionamento - Entrada gratuita
Contactos	Sr. Eugénio - 969 473 677

16 de Abril 2023(domingo)

Horário	10H00 - 13H00 15H00 - 18H00
Actividades	Moagem e demonstração do funcionamento - Entrada gratuita
Contactos	Sr. Eugénio - 969 473 677

Apoio



FICA NO CORAÇÃO





Moinho de Maré

Descrição do Moinho

Distrito	Viana do Castelo
Concelho	Viana do Castelo
Localidade	Viana do Castelo
Designação	Moinho de Maré - Azenhas de D. Prior
Descrição	
Morada	Rua da Argaçosa; 100 4900-473 Viana do Castelo
Como chegar	https://ambiente.cm-viana-castelo.pt/contactos
Coordenadas GPS	41.69531724624407, -8.818067223225173
Telefone	258809362
Fax	
E-mail	cmia@cm-viana-castelo.pt
Moleiro	não aplicável - desativado
Proprietário	Câmara Municipal de Viana do Castelo
Para visitar (todo o ano)	https://ambiente.cm-viana-castelo.pt/contactos

Programa

07 de Abril 2023 (DIA NACIONAL - sexta feira)

Horário	00H00 - 00H00 / 00H00 - 00H00
Actividades	
Contactos	
Apoios	

15 de Abril 2023 (sábado)

Horário	10H00 - 13H00 / 14H00 - 18H00
Actividades	Exposição Permanente; Visita guiada sob marcação prévia
Contactos	https://ambiente.cm-viana-castelo.pt/contactos
Apoios	

16 de Abril 2023(domingo)

Horário	10H00 - 13H00 / 14H00 - 18H00
Actividades	Exposição Permanente; Visita guiada sob marcação prévia
Contactos	https://ambiente.cm-viana-castelo.pt/contactos
Apoios	

Apoio



FICA NO CORAÇÃO





Moinho de Rodizio da Lavoura da Bouça

Descrição do Moinho

Distrito Braga

Concelho Celorico de Basto

Localidade Corgo, Celorico de Basto

Designação Moinho da Lavoura da Bouça

Descrição

Moinho de rodízio para moagem e dormidas, em puro contacto com a natureza. "Off-Grid". Dispõe de açude, moinho com rodízio horizontal, e sistema de moagem operacional. Dormidas no mezanino. Plataforma exterior, e planície com apoio a micro-campismo. Rio em que pode refrescar os pés enquanto desfruta da refeição. Retrete Seca de compostagem, Sala Apoio.

Morada Rua Sampaio, n. 170, 4890-182 Corgo, Celorico Basto

Como chegar Via A4 ou A7, rumo a Celorico de Basto.

Coordenadas GPS 41.441029°, -7.997594°

Telefone +351 962 352 931

E-mail welcome@lavouradabouca.com

Moleiro n/a

Proprietário José Junqueira - Lavoura da Bouça Fruta Bio & AL

Para visitar (todo o ano) <https://lavouradabouca.com/deal/habitar-moinho-de-rio/>

Programa

07 de Abril 2022 (DIA NACIONAL - 5ª feira)

Horário 09H30 - 13H00 / 14H00 - 18H00

Actividades Livre, Sumo de Maçã, Produtos Bio

Contactos +351 962 352 931

09 de Abril 2023 (sábado)

Horário 09H30 - 13H00 / 14H00 - 18H00

Actividades Livre, Sumo de Maçã, Produtos Bio

Contactos +351 962 352 931

10 de Abril 2023 (domingo)

Horário 09H30 - 13H00 / 14H00 - 18H00

Actividades Livre, Sumo de Maçã, Produtos Bio

Contactos +351 962 352 931

Apoio





Azenha da Lavoura em Barrega

Descrição do Moinho

Distrito	Braga
Concelho	Celorico de Basto
Localidade	Barrega, Celorico de Basto
Designação	Azenha de Barrega
Descrição	Azenha de Rio, com roda vertical exterior. Edifício com dois casais de mós (apenas uma a funcionar); e certificado para Alojamento Local, com dois pisos. Exterior com planície cultivada; restaurante perto; percurso pedestre PR2 CBT; café-mercearia na vila.
Morada	R. de São Brás. 745 4890-104 Barrega, Celorico de Basto
Como chegar	Via A4 ou A7, rumo a Celorico de Basto.
Coordenadas GPS	41.393974°, -8.077876°
Telefone	+351 962 352 931
E-mail	welcome@lavouradabouca.com
Moleiro	n/a
Proprietário	José Junqueira - Lavoura da Bouça Fruta Bio & AL
Para visitar (todo o ano)	https://lavouradabouca.com/room/azenha-barrega/

Programa

07 de Abril 2022 (DIA NACIONAL - 5ª feira)

Horário	Por agendamento prévio
Actividades	Livre, Sumo de Maçã, Produtos Bio
Contactos	+351 962 352 931

09 de Abril 2023 (sábado)

Horário	Por agendamento prévio
Actividades	Livre, Sumo de Maçã, Produtos Bio
Contactos	+351 962 352 931

10 de Abril 2023 (domingo)

Horário	Por agendamento prévio
Actividades	Livre, Sumo de Maçã, Produtos Bio
Contactos	+351 962 352 931

Apoio





Moinhos de Vento dos Junqueiras

Descrição do Moinho

Distrito Porto

Concelho Póvoa de Varzim

Localidade Navais, Póvoa de Varzim

Designação Moinhos de Vento dos Junqueiras
Duo de Moinhos recentemente reabili-
tados. Primeiro Moinho para moa-
gem, com engrenagem a funcionar.

Descrição Segundo Moinho para exposição ou
dormidas. Integrante da memória
colectiva do Povo de Navais, Estela,
Póvoa de Varzim. Dois pisos, com
sistema de engrenagem a vento. Per-
to da Praia de Aguçadoura.

Morada Travessa da Azenha, 4495-237 Na-
vais, Póvoa de Varzim

Como chegar Após a travessa da azenha, caminhar
pelo percurso de campo. Sinalização
de monumento de interesse local.

Coordenadas GPS 41.434703° , -8.766441°

Telefone +351911971609

E-mail welcome@lavouradabouca.com

Moleiro n/a

Proprietário José Junqueira - Lavoura da Bouça
Fruta Bio & AL

Para visitar (todo o ano) [https://lavouradabouca.com/event/
moinhos-de-vento-dos-junqueiras/](https://lavouradabouca.com/event/moinhos-de-vento-dos-junqueiras/)

Programa

07 de Abril 2022 (DIA NACIONAL - 5ª feira)

Horário Por agendamento prévio

Actividades Livre, Sumo de Maçã, Produtos Bio

Contactos +351911971609

09 de Abril 2023 (sábado)

Horário Por agendamento prévio

Actividades Livre, Sumo de Maçã, Produtos Bio

Contactos +351911971609


10 de Abril 2023 (domingo)

Horário Por agendamento prévio

Actividades Livre, Sumo de Maçã, Produtos Bio,
Se ventos favoráveis poderá funcio-
nar.

Contactos +351911971609

Apoio





REDE PORTUGUESA
DE MOINHOS

MOINHOS
2023
ABERTOS



Moinho do Povo de Aboim

Descrição do Moinho

Distrito	Braga
Concelho	Fafe
Localidade	União de Freguesias de Aboim, Felgueiras, Gontim e Pedraído
Designação	Museu do Moinho e do Povo de Aboim
Descrição	Moinho de vento
Morada	Avenida da Igreja, n.º1, 4820-001 Aboim
Como chegar	A partir do Porto seguir pela A3, sair para Guimarães pela A7, sair em Fafe, apanhar estrada M614 em direção a Vieira do Minho e sair para Aboim
Coordenadas GPS	Gps: 41.542846° / -8.087406°
Telefone	+351 964 799 753
E-mail	museuaboim@gmail.com
Moleiro	Não se aplica
Proprietário	Junta de Freguesia de Aboim
Para visitar	Visitas por marcação prévia

Programa

07 de Abril 2023 (DIA NACIONAL - sexta feira)

Horário	10:00 às 12:00 e 15:00 às 17:00 Por marcação prévia
Actividades	Visita gratuita orientada ao Museu do Moinho e do Povo de Aboim- Centro Interpretativo Aldeia Pedagógica da Montanha e do Centeio.
Contactos	+351 964 799 753

15 de Abril 2023 (sábado)

Horário	09:30 às 17:30
Actividades	Por marcação prévia ** 9h30 Percurso pedestre "À Descoberta de Aboim" 12h30 Almoço "Dia de Fornada" 14h30 Experiência "Mãos na Massa" (para crianças até 12 anos) 15h00 Visita orientada ao Museu do Moinho de Vento e Centro interpretativo Aldeia Pedagógica da Montanha e do Centeio 16h00 Teatrinho Mágico
Contactos	+351 964 799 753
Apoios	União de Freguesias de Aboim, Felgueiras, Gontim e Pedraído

16 de Abril 2023(domingo)

Horário	10:00 às 12:00 e 15:00 às 17:00 Por marcação prévia
Actividades	Visita gratuita orientada ao Museu do Moinho e do Povo de Aboim- Centro Interpretativo Aldeia Pedagógica da Montanha e do Centeio.

Apoio



UNIÃO DAS FREGUESIAS DE ABOIM FELGUEIRAS GONTIM E PEDRAÍDO



Moinho de Casca

Descrição do Moinho

Distrito	Braga
Concelho	Fafe
Localidade	Aboim
Designação	Moinho de Casca de Carvalho
Descrição	O Moinho de Casca situa-se em Aboim. A indústria de casca de carvalho apareceu em 1950. Neste moinho pode ver como antigamente os proprietários de Carvalhedeo extraíam a casca do Carvalho. Toda a casca produzida era destinada a grandes fábricas de curtumes situadas em Guimarães.
Morada	Avenida da Igreja, nº1 4820-001 Aboim Fafe
Como chegar	Dirigir-se ao Museu do moinho e do Povo de Aboim
Telefone	964 799 753
E-mail	museuaboim@gmail.com
Proprietário	União de Freguesias de Aboim, Felgueiras, Gontim e Pedraído.
Para visitar	Fazer marcação prévia através do nosso email museuaboim@gmail.com ou por telefone 964 799 753. Está aberto (todo o ano) de segunda a sábado das 10h00 as 17h00

Programa

07 de Abril 2023 (DIA NACIONAL - sexta feira)

Horário	10:00 às 12:00 e 15:00 às 17:00 Por marcação prévia
Actividades	Visita gratuita orientada ao Museu do Moinho e do Povo de Aboim- Centro Interpretativo Aldeia Pedagógica da Montanha e do Centeio.
Contactos	+351 964 799 753

15 de Abril 2023 (sábado)

Horário	09:30 às 17:30
Actividades	Por marcação prévia ** 9h30 Percurso pedestre "À Descoberta de Aboim" 12h30 Almoço "Dia de Fonada" 14h30 Experiência "Mãos na Massa" (para crianças até 12 anos) 15h00 Visita orientada ao Museu do Moinho de Vento e Centro interpretativo Aldeia Pedagógica da Montanha e do Centeio 16h00 Teatrinho Mágico
Contactos	+351 964 799 753
Apoios	União de Freguesias de Aboim, Felgueiras, Gontim e Pedraído

16 de Abril 2023(domingo)

Horário	10:00 às 12:00 e 15:00 às 17:00 Por marcação prévia
Actividades	Visita gratuita orientada ao Museu do Moinho e do Povo de Aboim- Centro Interpretativo Aldeia Pedagógica da Montanha e do Centeio.

Apoio



UNIÃO DAS FREGUESIAS DE ABOIM FELGUEIRAS GONTIM E PEDRAÍDO





REDE PORTUGUESA
DE MOINHOS

**MOINHOS
2023
ABERTOS**



Moinho do Vasconcelos

Descrição do Moinho

DistritoBraga

ConcelhoBarcelos

LocalidadeVila Cova

DesignaçãoMoinho do Vasconcelos

DescriçãoMoinho de Rodizio

MoradaRua Padre Paulino Ribeiro

Como chegarA28, EN 103-1, EN 103

Coordenadas GPS41,552128, -8,703401

Telefone911 815 988

Fax

E-mailcelesdacosta@gmail.com

Moleiro

ProprietárioCelestino Costa

Para visitar (todo o ano) Sim (por marcação)

Programa

7 de abril (DIA NACIONAL - 6ª feira)

Horário14H00 - 18H00

AtividadesVisitação

Contactos911815988

Apoios

09 e 10 de abril 2019 (sábado e domingo)

Horário09H00 - 12H00 / 14H00 - 18H00

AtividadesVisitação

Contactos911815988

Apoios

Apoio





Moinho do Cubo

Descrição do Moinho

Distrito Vila Real

Concelho Boticas

Localidade Boticas

Designação Moinho do Cubo

Moinho de água (roda horizontal), localizado no centro da vila de Boticas, cujo edifício é constituído por pedra aparelhada muito cuidada, possui dois pisos, o piso de moagem e uma pequena cave (o inferno), situada ao nível da saída da água onde trabalha a roda motriz.

Descrição O sistema de captação da água é constituído por um açude aproveitando os acidentes naturais que constituem desníveis no leito das linhas de água. Aqui o visitante pode observar a trituração dos grãos de cereal, transformarem-se em farinha que ao som das mós, trituram tudo o que apanham.

Morada Rua Moinho do Cubo

Como chegar A24 - Curalha EN 103 - Sapiãos - Boticas

Telefone 276 410 200

Fax 276 410 201

E-mail turismo@cm-boticas.pt

Proprietário Herdeiros

Para visitar (todo o ano) Loja Interativa de Turismo_Boticas

Programa

15 e 16 de abril 2022 (Dia dos Moinhos Abertos - sábado e domingo)

Horário Das 10h00 às 17h00

Actividades Visita livre

Apoios Município de Boticas | Loja Interativa de Turismo_Boticas

Apoio





Moinho Ribeiro do Fontão

Descrição do Moinho

Distrito Vila Real

Concelho Boticas

Localidade Boticas

Designação Moinho Ribeiro do Fontão

Descrição Moinho de água dispõe apenas, de um casal de mós estando o sistema de acionamento (o rodízio) acoplado diretamente ao veio da mó. Tem a particularidade, da sua cobertura ser construída por lajes de granito.

Morada Rua Moinho do Cubo

Como chegar A24 - Curalha EN 103 - Sapiãos - Boticas

Telefone 276 410 200

Fax 276 410 201

E-mail turismo@cm-boticas.pt

Proprietário Município de Boticas

Para visitar (todo o ano) Loja Interativa de Turismo_Boticas

Programa


15 e 16 de abril 2022 (Dia dos Moinhos Abertos - sábado e domingo)

Horário Das 10h00 às 17h00

Actividades Visita livre

Apoios Município de Boticas | Loja Interativa de Turismo_Boticas

Apoio





Moinho da Ponte Pedrinha

Descrição do Moinho

Distrito Vila Real

Concelho Boticas

Localidade Carreira da Lebre

Designação Moinho da Ponte Pedrinha

Descrição Está implantado junto do Boticas Parque - Natureza e Biodiversidade. É um edifício de planta retangular, em alvenaria de granito com juntas secas e cobertura de duas águas em telha. Do exterior é visível o rodízio que a água, encaminhada através de uma caleira aberta com cobertura, coloca em movimento, fazendo rodar, no interior do moinho, a mó que mói os cereais.

Morada Ponte Pedrinha - Carreira da Lebre

Como chegar A24 - Curalha EN 103 - Sapiãos - Boticas - Carreira da Lebre

Telefone 276 410 200

Proprietário Herdeiros

Para visitar (todo o ano) Loja Interativa de Turismo_Boticas | BNB

Programa

15 e 16 de abril 2022 (Dia dos Moinhos Abertos - sábado e domingo)

Horário Das 10h00 às 17h00

Actividades Visita livre

Contactos 276 410 200

Apoios Município de Boticas | Loja Interativa de Turismo_Boticas/BNB

Apoio





Ribeiro dos Moinhos

Descrição do Moinho

Distrito	Vila Real
Concelho	Vila Pouca de Aguiar
Localidade	Telões
Designação	Ribeiro dos Moinhos
Descrição	Conjunto de oito moinhos de água, dois dos quais recuperados, em bom estado de conservação e em regular funcionamento para moagem de trigo e milho.
Morada	Telões (à Transgranitos). 5450-280 Telões
Como chegar	Seguir a N2 entre Vila Real e Chaves, virar para Outeiro/ Souto, pela CM 1166-1, virar à direita para Telões e seguir as indicações «Transgranitos»; há um acesso ao moinho, em terra batida, junto ao portão de acesso à Transgranitos.
Coordenadas GPS	259419100 (Município de Vila Pouca de Aguiar)
Telefone	259419106 (Município de Vila Pouca de Aguiar)
E-mail	cultura@cm-vpaguiar.pt
Moleiro	EUSÉBIO BORGES
Proprietário	EUSÉBIO BORGES E LURDES JEREMIAS
Para visitar (todo o ano)	Visitas todo o ano, sob marcação prévia com o proprietário (tel. 259469386/ 932119934)

Programa

07 de Abril 2023 (DIA NACIONAL - sexta feira)	
Horário	Aberto todo o dia
Actividades	Visita guiada ao moinho com demonstração do funcionamento dos engenhos.
Contactos	Sob marcação prévia 932119934
15 de Abril 2023 (sábado)	
Horário	Fechado
Actividades	
Contactos	
16 de Abril 2023(domingo)	
Horário	Aberto todo o dia
Actividades	Visita guiada ao moinho com demonstração do funcionamento dos engenhos.
Contactos	Sob marcação prévia 932119934


Apoio





REDE PORTUGUESA
DE MOINHOS

MOINHOS
2023
ABERTOS



Moinho dos Mineiros

Descrição do Moinho

Distrito Vila Real

Concelho Vila Pouca de Aguiar

Localidade Tresminas

Designação Moinhos mineiros

Descrição Conjunto de dois moinhos mineiros, replicados no núcleo expositivo de Tresminas alusivo à mineração romana de ouro; operativos.

Morada Largo do Cruzeiro. 5450-295 Tresminas

Como chegar Seguir a ER206 entre Vila Pouca de Aguiar e Valpaços, virar para Tresminas, pela CM 1162, e seguir as indicações até esta aldeia; os moinhos situam-se no centro da aldeia, defronte da Igreja de São Miguel de Tresminas.

Coordenadas GPS 259 419 100 (Município de Vila Pouca de Aguiar)

Telefone 259 419 106 (Município de Vila Pouca de Aguiar)

E-mail cultura@cm-vpaguiar.pt


Moleiro Município de Vila Pouca de Aguiar

Proprietário

Para visitar (todo o ano) Visitas todo o ano, no âmbito das visitas ao Centro Interpretativo de Tresminas

Apoio





Moinho dos Mineiros (Continuação)

Programa

07 de Abril 2023 (DIA NACIONAL - sexta feira)

Horário 09h30-12h00/ 14h30-17h00

Actividades Visita guiada e dramatizada aos moínhos, com trituração e moagem de xisto para demonstração do funcionamento dos engenhos durante o processo de extração de ouro.

Contactos 259458091 (Município de Vila Pouca de Aguiar)

Apoios Centro Interpretativo de Tresminas com áreas de serviços - bar e loja - e WCs (gestão da AOURO); Espaço São Miguel de Tresminas - Parque de Lazer com mesas de piquenique, água canalizada, WCs (gestão da Associação de Tresminas)

15 de Abril 2023 (sábado)

Horário 09h30-12h00/ 14h30-17h00

Actividades Visita guiada e dramatizada aos moínhos, com trituração e moagem de xisto para demonstração do funcionamento dos engenhos durante o processo de extração de ouro.

Contactos 259458091 Centro Interpretativo de Tresminas

Apoios Centro Interpretativo de Tresminas com áreas de serviços - bar e loja - e WCs (gestão da AOURO); Espaço São Miguel de Tresminas - Parque de Lazer com mesas de piquenique, água canalizada, WCs (gestão da Associação de Tresminas)

16 de Abril 2023 (domingo)

Horário 09h30-12h00/ 14h30-17h00

Actividades Visita guiada e dramatizada aos moínhos, com trituração e moagem de xisto para demonstração do funcionamento dos engenhos durante o processo de extração de ouro.

Contactos 259458091 (Município de Vila Pouca de Aguiar)

Apoios Centro Interpretativo de Tresminas com áreas de serviços - bar e loja - e WCs (gestão da AOURO); Espaço São Miguel de Tresminas - Parque de Lazer com mesas de piquenique, água canalizada, WCs (gestão da Associação de Tresminas)

Apoio






Moinho de Quintã	
Descrição do Moinho	
Distrito	Vila Real
Concelho	Vila Pouca de Aguiar
Localidade	Quintã de Jales
Designação	Moinho de Quintã
Descrição	Moinho de água, em razoável estado de conservação; operativo.
Morada	Quintã de Jales. 5450-343 Vreia de Jales
Como chegar	Seguir a N212 entre Vila Pouca de Aguiar e Vreia de Jales, virar para Quintã de Jales; o moinho de água situa-se junto à ponte, antes de chegar ao centro da aldeia.
Coordenadas GPS	259419100 (Município de Vila Pouca de Aguiar)
Telefone	259419106 (Município de Vila Pouca de Aguiar)
E-mail	cultura@cm-vpaguiar.pt
Moleiro	
Proprietário	FAMÍLIA CARVALHAIS - Sr. Henrique Pereira
Para visitar (todo o ano)	Visitas todo o ano, sob marcação prévia com o proprietário (tel. 259457132/ 938773004)
Programa	
07 de Abril 2023 (DIA NACIONAL - sexta feira)	
Horário	09h30-12h00/ 14h30-17h00
Actividades	Visita guiada ao moinho com demonstração do funcionamento dos engenhos.
Contactos	Sob marcação prévia (tel. 259457132/ 938773004)
15 de Abril 2023 (sábado)	
Horário	09h30-12h00/ 14h30-17h00
Actividades	Visita guiada ao moinho com demonstração do funcionamento dos engenhos.
Contactos	Sob marcação prévia (tel. 259457132/ 938773004)
16 de Abril 2023 (domingo)	
Horário	09h30-12h00/ 14h30-17h00
Actividades	Visita guiada ao moinho com demonstração do funcionamento dos engenhos.
Contactos	Sob marcação prévia (tel. 259457132/ 938773004)

Apoio





Moinho de Telões	
Descrição do Moinho	
Distrito	Vila Real
Concelho	Vila Pouca de Aguiar
Localidade	Telões
Designação	Moinho de Telões
Descrição	Moinho de água, em bom estado de conservação, nas imediações do Parque de Lazer de Telões. Atualmente, não operativo.
Morada	Parque de Lazer de Telões. 5450-280 Telões
Como chegar	Seguir a N2 entre Vila Real e Chaves, virar para Outeiro/ Souto, pela CM 1166-1, virar à direita para Telões e seguir as indicações «Parque de Lazer».
Coordenadas GPS	259419100 (Município de Vila Pouca de Aguiar)
Telefone	259419106 (Município de Vila Pouca de Aguiar)
E-mail	cultura@cm-vpaguiar.pt
Moleiro	ANTÓNIO JOSÉ SOUSA MACHADO
Proprietário	ANTÓNIO JOSÉ SOUSA MACHADO
Para visitar (todo o ano)	Visitas todo o ano, sob marcação prévia com o proprietário (tel. 259469139)
Programa	
07 de Abril 2023 (DIA NACIONAL - sexta feira)	
Horário	Aberto todo o dia
Actividades	Visita guiada ao moinho com demonstração do funcionamento dos engenhos.
Contactos	Sob marcação prévia 259469139
15 de Abril 2023 (sábado)	
Horário	Aberto todo o dia
Actividades	Visita guiada ao moinho com demonstração do funcionamento dos engenhos.
Contactos	Sob marcação prévia 259469139
16 de Abril 2023(domingo)	
Horário	Aberto todo o dia
Actividades	Visita guiada ao moinho com demonstração do funcionamento dos engenhos.
Contactos	Sob marcação prévia 259469139

Apoio





REDE PORTUGUESA
DE MOINHOS

MOINHOS
2023
ABERTOS



Moinho da Ribeira do Juncal de Mogadouro

Descrição do Moinho

DistritoBragança

ConcelhoMogadouro

LocalidadeMogadouro

DesignaçãoMoinho da Ribeira do Juncal

DescriçãoMoinho de Água

MoradaParque Urbano da Ribeira do Juncal

Como chegar Chegando a Mogadouro, segue as indicações do Centro Interpretativo do Mundo Rural e quando chegar ao parque de estacionamento o Moinho fica a 10m. Contatar a técnica do Centro Interpretativo do Mundo Rural.

Coordenadas GPS 41°19'46.38"N / 6°42'56.99"W

Telefone967 250 071

E-mailcim.rural@mogadouro.pt

ProprietárioMunicípio de Mogadouro

Para visitar Sim
(todo o ano)

Programa

15 e 16 de abril (sábado e domingo)

Horário09H00 - 13H00 / 14H00 - 17H00

AtividadesAberto à visitaçào

Contactos967250071

Apoio





REDE PORTUGUESA
DE MOINHOS

MOINHOS
2023
ABERTOS



Moinho da Retorta

Descrição do Moinho

Distrito Porto

Concelho Vila Nova de Gaia

Localidade Sandim

Designação Moinho da Retorta

Descrição Moinho de água de rodízio, no Rio Uíma, com 7 casais de mós mas apenas com um a funcionar

Morada Rua da Retorta 832, 4415-866 Sandim

Coordenadas GPS [41.019456, -8.493694](https://www.google.com/maps/place/41.019456,-8.493694)

Telefone 932408520

E-mail lopes.rufino@gmail.com

Moleiro

Proprietário Rufino Pais Lopes

Para visitar (todo o ano) contactar proprietário

Programa

07 de Abril 2023 (DIA NACIONAL - sexta feira)

Horário 14H00 - 17H00

Actividades visita guiada e demonstração de funcionamento

Contactos 932408520 - Rufino Pais Lopes

15 de Abril 2023 (sábado)

Horário 10H00 - 12H00 / 14H00 - 17H00

Actividades visita guiada e demonstração de funcionamento

Contactos 932408520 - Rufino Pais Lopes

16 de Abril 2023 (domingo)

Horário 14H00 - 17H00 / 00H00 - 00H00

Actividades visita guiada e demonstração de funcionamento

Contactos 932408520 - Rufino Pais Lopes

Apoio





REDE PORTUGUESA
DE MOINHOS

MOINHOS
2023
ABERTOS



Moinho do Cabril

Descrição do Moinho

DistritoAveiro

ConcelhoCastelo de Paiva

LocalidadeCabril, Vila Verde - S. Martinho de Sardoura

DesignaçãoMoinho do Cabril

DescriçãoMoinho de rodízio com dois casais de mós.

MoradaCabril, Vila Verde - S. Martinho de Sardoura

Como chegar Em Entre-os-Rios apanhar EN224 em direção a Sobrado, em Greire apanhar a EN222-1 em direção a Sardoura, aqui sair para o caminho municipal 1135 até Vila Verde. Nesta zona tem placas a indicar com o nome do moinho.

**Coordenadas
GPS**

Telefone917 284 323 - Justino Coelho

E-mail

MoleiroJustino Coelho

ProprietárioJustino Coelho

**Para visitar
(todo o ano)** Todo o ano - diariamente

Programa

7, 15 e 16 de Abril

Horário09H00 - 17H00

Atividades Visitação

Contactos917284323 - Justino Coelho

ApoiosJunta de Freguesia de São Martinho de Sardoura

Apoio





REDE PORTUGUESA
DE MOINHOS

MOINHOS
2023
ABERTOS



Moinho Novo

É um moinho de água dos muitos que, nas margens do Rio do Sertelo, trabalharam e ajudaram a alimentar muitas famílias desta zona. É datado de 1949 e foi restaurado em 2022, através do projeto "Cuidar, Reviver i Valorizar", do programa Renovação de Aldeias - PDR2020. Esta candidatura foi apresentada pela Comunidade Local dos Baldios de Benfeitas, tendo estabelecido um contrato de comodato do mesmo moinho com os vários proprietários para a realização destas obras. Foram alvos de intervenção o seu telhado e respectiva estrutura em madeira, bem como todas as peças integrantes do sistema do moinho (buzinheiro, rodízio, penas, moega, tangedeiro)

Distrito Viseu

Concelho Oliveira de Frades

Localidade Ponte

Designação Moinho Novo

Descrição Moinho de água

Morada Rio do Sertelo

Como chegar Acessível de carro até à aldeia da Feira.
Depois acesso apenas pedonal

Coordenadas GPS 40.682474, -8.280778

Telefone 968791778

E-mail baldiosbenfeitas@gmail.com

Proprietário Contrato de comodato em nome da
Comunidade Local dos Baldios de Benfeitas

Programa

15 de Abril 2023 (sábado)

Horário 10H00 - 12H30 / 14H30 - 17H30

Actividades Moinho aberto e a moer

Contactos baldiosbenfeitas@gmail.com

Apoios Comunidade Local dos Baldios de Benfeitas

Apoio





Moinho do Macho Velho

Descrição do Moinho

Distrito	Viseu/Nelas
Concelho	Moinhos - Senhorim Moinho
Localidade	do Macho Velho
Designação	Moinho de Água com rodizio horizontal recuperado pela Junta de Freguesia de Senhorim em 2014
Descrição	Moinhos - Senhorim
Morada	Na estrada Nelas - Senhorim cortar à direita na rotunda do Vinho em direção à povoação dos Moinhos até à Ponte do Rio Castelo
Como chegar	
Telefone	963707371 (CMN) sergio.esanto@cm-nelas.pt Sr. Jorge
E-mail	
Moleiro	Sr. Jorge
Proprietário	mediante marcação
Para visitar (todo o ano)	

Programa

15 de abril 2023

Horário	9:00h
Atividades	Caminhada por entre as margens do Rio Castelo e do seu afluente Rio Videira, ao encontro das suas paisagens bucólicas e dos seus moinhos seculares; Visita guiada pelos técnicos de Património Cultural
Contactos	CMN: 232941300
Apoios	Câmara Municipal de Nelas, Junta de Freguesia de Senhorim



REDE PORTUGUESA
DE MOINHOS

**MOINHOS
2023
ABERTOS**



Moinhos do Rio Castelo

Descrição

Distrito	Viseu
Concelho	Nelas
Localidade	Moinhos
Designação	Moinho do Rio Castelo
Descrição	Moinho de água de Rodízio na margem esquerda do Rio Castelo. Encontrava-se em ruínas só com as paredes e foi recuperado em 2015 para fins didáticos.
Morada	Moinhos - Senhorim
Como chegar	Na estrada Nelas- Senhorim cortar á direita na ro- tunda do Vinho em direção à povoação da Quinta do Lila e depois seguir um trilho à direita antes da aldeia
Telefone	963707371 (CMN)
E-mail	sergio.esanto@cm-nelas.pt
Moleiro	Sr. Manuel
Proprietário	Marcação prévia
Para visitar (todo o ano)	

Programa

15 de abril 2022

Horário	9h00
Atividades	Caminhada por entre as margens do Rio Castelo e do seu afluente Rio Videira, ao encontro das suas paisagens bucólicas e dos seus moinhos seculares; Visita guiada pelos técnicos de Património Cultural do Municí-
Contactos	CMN: 232941300
Apoios	Câmara Municipal de Nelas, Junta de Freguesia de Senhorim

Apoio





REDE PORTUGUESA
DE MOINHOS

**MOINHOS
2023
ABERTOS**



Moinho das Poldras

Descrição do Moinho

Distrito	Viseu Nelas
Concelho	Senhorim
Localidade	Moinho das Poldras
Designação	Moinho de água de rodizio em funcionamen- to. Utiliza a água proveniente de uma levada do ribeiro da Videira e que também tem umas
Descrição	Quinta de Baixo, Igreja - Senhorim Estrada Ne-
Morada	las - Senhorim, cortar à direita
Como chegar	depois da rotunda da Igreja na Quinta de Bai-
Telefone	964201441 sergio.esanto@cm-nelas.pt
E-mail	
Moleiro	
Proprietário	
Para visitar (todo o ano)	mediante marcação

Programa

15 de abril 2023

Horário	9:00h–12h30
Atividades	Caminhada por entre as margens do Rio Castelo e do seu afluente Rio Videira, ao encontro das suas paisagens bucólicas e dos seus moinhos seculares; Visita guiada pelos técnicos de Património Cultural do Município de Nelas.
Contactos	CMN: 232941300
Apoios	Câmara Municipal de Nelas, Junta de Fregue- sia de Senhorim

Apoio





REDE PORTUGUESA
DE MOINHOS

MOINHOS
2023
ABERTOS



Moinho do Avô Lila	
Descrição	
Distrito	Viseu
Concelho	Nelas
Localidade	Moinhos
Designação	Moinho do Avô Lila
Descrição	Moinho do Avô Lila
Morada	
Como chegar	963707371 (CMN)
Telefone	sergio.esanto@cm-nelas.pt
E-mail	Sr. Manuel
Moleiro	
Proprietário	Marcação prévia
Para visitar (todo o ano)	
Programa	
15 de abril 2022	
Horário	9h00
Atividades	Caminhada por entre as margens do Rio Castelo e do seu afluente Rio Videira, ao encontro das suas paisagens bucólicas e dos seus moinhos seculares; Visita guiada pelos técnicos de Património Cultural do Municí-
Contactos	CMN: 232941300
Apoios	Câmara Municipal de Nelas, Junta de Freguesia de Senhorim

Apoio





REDE PORTUGUESA
DE MOINHOS

MOINHOS
2023
ABERTOS



Moinho da Piseira	
Descrição	
Distrito	Viseu
Concelho	Nelas
Localidade	Moinho da Piseira
Designação	Moinho da Piseira
Descrição	Moinho da Piseira
Morada	
Como chegar	
Telefone	963707371 (CMN)
E-mail	sergio.esanto@cm-nelas.pt
Moleiro	Sr. Manuel
Proprietário	
Para visitar (todo o ano)	Marcação prévia
Programa	
15 de abril 2022	
Horário	9h00
Atividades	Caminhada por entre as margens do Rio Castelo e do seu afluente Rio Videira, ao encontro das suas paisagens bucólicas e dos seus moinhos seculares; Visita guiada pelos técnicos de Património Cultural do Município de Nelas.
Contactos	CMN: 232941300
Apoios	Câmara Municipal de Nelas, Junta de Freguesia de Senhorim

Apoio





REDE PORTUGUESA
DE MOINHOS

**MOINHOS
2023
ABERTOS**



Atafona de Linho

Descrição do Moinho

Distrito Aveiro

Concelho Castelo de Paiva

Localidade Parque das Tílias

Designação Casa dos Engenhos

Descrição Atafonas de moer linho e azeitona

Morada Parque das Tílias, Sobrado, C Paiva

Como chegar E.N 222

Coordenadas GPS N.41.044926 W 8.274062

Telefone 255689246

E-mail adeppaiva@gmail.com

Proprietário ADEP - Castelo de Paiva

Para visitar (todo o ano) Sim, Visita Guiada a pedido

Programa

07 de Abril 2023 (DIA NACIONAL - sexta feira)

Horário 10H00 - 12H00 / 14H00 - 18H00

Actividades Visita

Contactos o referido

15 de Abril 2023 (sábado)

Horário 10H00 - 12H00 / 14H00 - 18H00

Actividades Visita

Contactos o referido

16 de Abril 2023(domingo)

Horário 10H00 - 12H00 / 14H00 - 18H00

Actividades Visita

Contactos o referido

Apoio



ADEP

ASSOCIAÇÃO DE ESTUDO E DEFESA DO PATRIMÓNIO
HISTÓRICO-CULTURAL DE CASTELO DE PAIVA





REDE PORTUGUESA
DE MOINHOS

MOINHOS
2023
ABERTOS



Moinho do Parque do Rio Maior

Descrição do Moinho

Distrito Aveiro

Concelho Santa Maria da Feira

Localidade Lourosa

Designação Moinho do Parque do Rio Maior

Descrição Moinho de água

Morada Avenida de Lourosa

Coordenadas GPS 40°58'50.3"N 8°33'06.8"W/40.980650, -8.551893

Telefone 938900505/227442508

E-mail secretaria@jf-lourosa.com

Proprietário Junta de Freguesia de Lourosa

Para visitar (todo o ano) Por marcação

Programa

07 de Abril 2023 (DIA NACIONAL - sexta feira)

Horário 09H00 - 12H00 / 14H00 - 18H00

Actividades Visitas guiadas.

Contactos 938 900 505 / 227 442 508

Apoios outros horários por marcação

15 de Abril 2023 (sábado)

Horário 10H00 - 12H00 / 14H00 - 16H00

Actividades Visitas guiadas.

Contactos 938 900 505 / 227 442 508

Apoios outros horários por marcação

16 de Abril 2023(domingo)

Horário 15H00 - 17H00

Actividades Visitas guiadas.

Contactos 938 900 505 / 227 442 508

Apoios outros horários por marcação

Apoio





REDE PORTUGUESA
DE MOINHOS

MOINHOS
2023
ABERTOS



Núcleo Museológico do Moinho e do Pão

Descrição do Moinho

Distrito Aveiro
Concelho Oliveira de Azeméis
Localidade UL
Designação Parque Temático Molinológico – Núcleo Museológico do Moinho e do Pão
Descrição Moinhos de Água
Morada Rua da Ponte da Igreja, nº193; 3720-604 UL
 A 30 minutos do Porto; A 5 minutos do nó de Estarreja da A1 e A29; Após sair da auto-estrada (A1) tomar a variante em direção a Oliveira de Azeméis, sair para Travanca e seguir as indicações do Parque Temático Molinológico; A 10 minutos da saída de Oliveira de Azeméis (A32).
Como chegar
Coordenadas GPS 40°48'52.51" N 8°29'48.77" W
Telefone 925661458
E-mail geral.aptm@gmail.com
Moleiro (não existe)
Proprietário Associação do Parque Temático Molinológico
Para visitar (todo o ano) Sim

Programa

07 de Abril 2023 (DIA NACIONAL - sexta feira)

Horário 09H00 - 13H00 / 14H00 – 18H00

Actividades Visitas livres e gratuitas aos moinhos; Assistir, ao vivo, à confeção dos produtos tradicionais - Padas e Regueifas de UI

Contactos 925661458

15 de Abril 2023 (sábado)

Horário 09H00 - 13H00 / 14H00 – 18H00

Actividades Visitas livres e gratuitas aos moinhos; Assistir, ao vivo, à confeção dos produtos tradicionais - Padas e Regueifas de UI

Contactos 925661458

16 de Abril 2023(domingo)

Horário 09H00 - 13H00 / 14H00 – 18H00

Actividades Visitas livres e gratuitas aos moinhos; Assistir, ao vivo, à confeção dos produtos tradicionais - Padas e Regueifas de UI

Contactos 925661458

Horário 09H30

Actividades Caminhada pelos Percursos Pedestres do PTM cerca de 5 Kms

Contactos 925661458

Apoios Novarroz, S.A. e Caçarola – Valente Marques, S.A.



Apoio





Moinho do Cabo

Descrição do Moinho

Distrito Aveiro

Concelho Vale de Cambra

Localidade Paraduça

Designação Moinho do cabo

Descrição Moinho de água

Como chegar Viatura Própria

Coordenadas GPS 40°48'23"N 8°15'56" W

E-mail adtpcparaduca@gmail.com

Moleiro Comunitário

Proprietário Comunitário

Para visitar (todo o ano) Todo o ano

Programa

07 de Abril 2023 (DIA NACIONAL - Sexta-feira)

Horário 09H00-19H00

Actividades

Contactos adtpcparaduca@gmail.com

09 de Abril 2019 (sábado)

Horário 09H00-19H00

Actividades ainda a decidir

Contactos adtpcparaduca@gmail.com

10 de Abril 2019 (domingo)

Horário 09H00-19H00

Actividades ainda a decidir

Contactos adtpcparaduca@gmail.com

Apoio





Moinho das Bouças

Descrição do Moinho

Distrito Aveiro

Concelho Vale de Cambra

Localidade Paraduça

Designação Moinho das Bouças

Descrição Moinho de água

Como chegar Viatura Própria

Coordenadas GPS 40°48'28"N 8°15'58" W

E-mail adtpcparaduca@gmail.com

Moleiro Comunitário

Proprietário Comunitário

Para visitar (todo o ano) Todo o ano

Programa

07 de Abril 2023 (DIA NACIONAL - Sexta-feira)

Horário 09H00-19H00

Actividades ainda a decidir

Contactos adtpcparaduca@gmail.com

09 de Abril 2019 (sábado)

Horário 09H00-19H00

Actividades ainda a decidir

Contactos adtpcparaduca@gmail.com

10 de Abril 2019 (domingo)

Horário 09H00-19H00

Actividades ainda a decidir

Contactos adtpcparaduca@gmail.com

Apoio





Moinho da Cavada

Descrição do Moinho

Distrito Aveiro

Concelho Vale de Cambra

Localidade Paraduça

Designação Moinho do Cavada

Descrição Moinho de água

Como chegar Viatura Própria

Coordenadas GPS 40°48'27"N 8°16'03" W

E-mail adtpcparaduca@gmail.com

Moleiro Comunitário

Proprietário Comunitário

Para visitar (todo o ano) Todo o ano

Programa

07 de Abril 2023 (DIA NACIONAL - Sexta-feira)

Horário 09H00-19H00

Actividades ainda a decidir

Contactos adtpcparaduca@gmail.com

09 de Abril 2019 (sábado)

Horário 09H00-19H00

Actividades ainda a decidir

Contactos adtpcparaduca@gmail.com

10 de Abril 2019 (domingo)

Horário 09H00-19H00

Actividades ainda a decidir

Contactos adtpcparaduca@gmail.com

Apoio





REDE PORTUGUESA
DE MOINHOS

MOINHOS
2023
ABERTOS



Moinho Da Fonte de Ançã

Descrição do Moinho

Distrito Coimbra

Concelho Cantanhede

Localidade Ançã

Designação Moinho da Fonte de Ançã

Descrição Moinho de água com dois pares de mós em funcionamento, com os rodízios movidos pela água da nascente de Ançã

Morada Rua da Fonte – 3060 Ançã – Concelho de Cantanhede

Como chegar Junto à nascente de Ançã e às piscinas naturais, no centro histórico da vila

Telefone 963038463 Francisco Parreiral (GT Novo rumo)

E-mail teatronovorumo@gmail.com

Moleiro Francisco Parreiral

Proprietário Contrato de Comodato do Município de Cantanhede com a família Poiares Baptista

Para visitar (todo o ano) Contactar Grupo de Teatro Novo Rumo e Posto de Turismo de Ançã

Apoio



Cantanhede
Município





REDE PORTUGUESA
DE MOINHOS

MOINHOS
2023
ABERTOS



Moinho Da Fonte de Ançã (continuação)

Programa

Semana de 17 a 20 de Abril

Abertura e atividades didáticas no moinho para as crianças da escola da vila.

07 de Abril 2023 (DIA NACIONAL - sexta feira)

Horário 15H00-18H00

Actividades Moagem de cereais

Contactos 963038463

Apoios Câmara Municipal de Cantanhede e Junta de Freguesia de Ançã

15 de Abril 2023 (sábado)

Horário 10H00 – 13H00 / 15H00-18H00

Actividades Limpeza dos rodízios. Abertura e moagem de cereais. 21H30, no Terreiro do Paço - Atuação da companhia de Teatro "Bombarda" - "Aventuras e Desventuras da Primeira Volta ao Mundo" (Adaptação da obra de António Pigafetta, no XXIII Ciclo De Teatro do Concelho de Cantanhede) . 22H45 - Átrio do Moinho da Fonte - "Contos de vento, de água e de sangue" - Por Sofia Souto Moniz. 23H15 - Átrio do Moinho – convívio final com oferta de Ançã de honra (Café de borra feito ao borrarho do moinho, filhoses de farinha do moinho e bolo de Ançã)

Contactos 963038463

Apoios Câmara Municipal de Cantanhede e Junta de Freguesia de Ançã

16 de Abril 2023(domingo)

Horário 15H00-18H00

Actividades Abertura e moagem de cereias.

Contactos 963038463

Apoios Câmara Municipal de Cantanhede e Junta de Freguesia de Ançã

Apoio





Moinhos da Zangarinheira

Descrição do Moinho

Distrito Aveiro

Concelho Estarreja

Localidade Avanca

Designação Moinhos a água c/ 4 mós

Descrição

Morada Rua Outeiro da Bandeira

Como chegar Via estrada

Telefone 969509391

E-mail geral@broadavanca.com

Moleiro José Santos "Meioto"

Proprietário José Santos "Meioto"

Para visitar (todo o ano) Por marcação

Programa

07 de Abril 2023 (DIA NACIONAL - sexta feira)

Horário 09H00 - 12H00 / 14H00 - 17H00

Actividades Moagem - feitura de broa de milho

Contactos 969509391

Apoios Confraria da Broa d'Avanca

15 de Abril 2023 (sábado)

Horário 09H00 - 12H00 / 14H00 - 17H00

Actividades Moagem - demonstração de arte de moer

Contactos 969509391

Apoios Confraria da Broa d'Avanca

16 de Abril 2023(domingo)

Horário 09H00 - 12H00 / 14H00 - 16H00

Actividades Moagem

Contactos 969509391

Apoios Confraria da Broa D'Avanca

Apoio





Moinho do Calhau

Descrição do Moinho

Distrito Aveiro

Concelho Estarreja

Localidade Avanca

Designação Moinho a água de uma mó

Descrição Moinho a água de uma mó

Morada Rua de S. Sebastião

Como chegar Via estrada

Telefone 961168105

E-mail geral@broadavanca.com

Moleiro Manuel Bernardino

Proprietário Valdir Tavares, Herdeiro

Para visitar (todo o ano) por marcação de novembro a abril

Programa

07 de Abril 2023 (DIA NACIONAL - sexta feira)

Horário 00H00 - 00H00 / 14H00 - 17H00

Actividades Moagem

Contactos 961168105

Apoios Confraria da Broa D'Avanca

15 de Abril 2023 (sábado)

Horário 09H00 - 13H00 / 00H00 - 00H00

Actividades Moagem

Contactos 961168105

Apoios Confraria da Broa D'Avanca

Apoio





Moinho da Arcã

Descrição do Moinho

DistritoAveiro

ConcelhoEstarreja

LocalidadeAvanca

DesignaçãoMoinho da Arcã

DescriçãoMoinho movido a água

MoradaRua da Arcã

Como chegar

Coordenadas
GPS

Telefone

E-mailgeral@broadavanca.com

Moleiro

ProprietárioJunta de Freguesia de Avanca

Para visitar Por marcação
(todo o ano)

Programa

7 de abril (DIA NACIONAL - 5ª feira)

Horário10H00 - 17H00

Atividades Demonstração do Funcionamento do moinho movido a água

Contactos917529773

ApoiosConfraria da Broa d'Avanca

Apoio





Moinho Quinta do Marinheiro

Descrição do Moinho

Distrito Aveiro

Concelho Estarreja

Localidade Avanca

Designação Moinho a água

Descrição 4 mós

Morada Quinta do Marinheiro - Museu Egas Mo-
niz

Como chegar Via estrada

E-mail geral@broadavanca.com

Moleiro Um confrade

Proprietário Camara Municipal de Estarreja

Para visitar (todo o ano) Por marcação

Programa

07 de Abril 2023 (DIA NACIONAL - sexta feira)

Horário 10H00 - 12H00 / 15H00 - 17H00

Actividades Moagem e degustação de broa de milho

Apoios C.M. Estarreja e Conf. Broa D'Avanca

15 de Abril 2023 (sábado)

Horário 00H00 - 00H00 / 14H00 - 17H00

Actividades Moagem e degustação de broa de milho

Apoios C.M. Estarreja e Conf. Broa D'Avanca


16 de Abril 2023(domingo)

Horário 10H00 - 13H00 / 00H00 - 00H00

Actividades Moagem e degustação de broa de milho

Apoios C.M. Estarreja e Conf. Broa D'Avanca

Apoio





Moinho do Moleiro da Costa Má

Descrição do Moinho

DistritoAveiro

ConcelhoSever do Vouga

LocalidadeSilva Escura

DesignaçãoMoinho do Moleiro da Costa Má

DescriçãoMoinho de água

MoradaRua da Costa Má, nº 931

Como chegar

Coordenadas GPSGPS:40.75094, -8.398547

Telefone910 596 961

E-mailmoleirodacostama@gmail.com

MoleiroMoleiro da Costa Má

ProprietárioFilipe Miguel Martins Pais

Para visitar (todo o ano)Sim

Programa

16 de abril (domingo)

Horário A partir 16H00 (moinho aberto)

Atividades Degustação de broas e azeitonas, mel, chá, sumo de mirtilo;

Contactos910596961 Filipe Pais

Apoio Unidade de Agroturismo "Moleiro da Costa Má"; Associação LandsdSever; Junta de Freguesia de Pessegueiro do Vouga; Comissão de Festas de Santa Quitéria.

Apoio





REDE PORTUGUESA
DE MOINHOS

**MOINHOS
2023
ABERTOS**



Moinho do Estanqueiro

Descrição do Moinho

DistritoAveiro

ConcelhoSever do Vouga

LocalidadeCouto de Esteves

DesignaçãoMoinho do Estanqueiro

Descriçãomoinho de água

Morada

Como chegar

Coordenadas
GPS 40,75727 -8,31909

Telefone927 419 566 Natália Braga

E-mailgora.lance@gmail.com

MoleiroLuis Paulo Rocha Gaspar

Proprietário

Para visitar
(todo o ano) dia 16 abril - a partir das 9h30

Programa

16 de abril (domingo)

Horário9H30

Atividades Caminhada com visita ao moinho; degustação de broa de milho

Contactos927419566 Natália Braga

Apoios LANCE Liga dos Amigos e Naturais de Couto de Esteves; AL Sabor@Arte

Apoio





Moinho do Porto de Riba

Descrição do Moinho

Distrito AVEIRO

Concelho ALBERGARIA-A-VELHA

Localidade SOUTELO – BRANCA

Designação MOINHO DO PORTO DE RIBA

Moinho de rodízio com dois casais de mós acionados pelas águas do rio Jardim. cuja construção remonta pelo menos ao séc. XIX. Mais recentemente foi adquirido e recuperado pela APPACDM. Além da moagem do milho aqui também se moía a "brença", nome por que São conhecidos os—cachuços (carços)

Descrição mais pequenos, que eram recolhidos à saída do escalador. Juntava-se o milho e a aveia. sendo depois moído para alimentação dos animais de criação. Próximo dos campos do Baixo Vouga, onde se produz também arroz. este moinho era também usado para o descasque do arroz. utilizando-se para tal uma forra de cortiça entre as suas mós.

Morada Soutelo-Branca

Coordenadas GPS N 40° 44' 30.75" W8° 30' 56.67"

Telefone Geral Município - 234 529 300 (chamada para a rede fixa nacional)
Serviço Turismo - Sandra Figueiredo 964 852 743 (chamada para a rede móvel nacional) | Joana Mendes 938 186 745 (chamada para a rede móvel nacional)

E-mail turismo@cm-albergaria.pt

Proprietário APPACDM – Associação Portuguesa de Pais e Amigos dos Cidadãos com Deficiência Mental

Para visitar (todo o ano) Mediante marcação

Apoio





Moinho de Baixo

Descrição do Moinho

Distrito AVEIRO

Concelho ALBERGARIA-A-VELHA

Localidade RIBEIRA DE FRÁGUAS

Designação MOINHO DE BAIXO

Descrição

Moinho de rodízio com um único casal de mós acionado pelas águas do Rio Fílvada, remontando pelo menos ao século XIX. Este moinho foi adquirido e recuperado pelo Rancho Folclórico da Ribeira de Fráguas. Aqui moía-se essencialmente o milho antigo de grão mais claro, cultivado nos campos da aldeia, e mais esporadicamente o trigo e o centeio para a feitura do "pão nosso de cada dia". Nas imediações desta unidade moageira, ao longo das margens do Ribeiro, cultivava-se a vinha. e segundo relatos de alguns dos antigos consortes, aqui também se moía a grainha das uvas e os resíduos (secos) do bagaço, utilizados na alimentação dos porcos de criação doméstica. A montante encontram-se os Moinhos da Ribeira, cuja visita é excelente pretexto para um agradável passeio ao longo das margens do rio, apreciando a beleza natural deste espaço.

Morada Ribeira de Fráguas

Como chegar N 40° 44' 38.64" W 8° 26' 19.07"

Telefone

Geral Município - 234 529 300 (chamada para a rede fixa nacional)
Serviço Turismo - Sandra Figueiredo 964 852 743 (chamada para a rede móvel nacional) | Joana Mendes 938 186 745 (chamada para a rede móvel nacional)

E-mail turismo@cm-albergaria.pt

Proprietário Rancho Folclórico de Ribeira de Fráguas

Para visitar (todo o ano)

Mediante marcação

Apoio





Moinho Chão do Ribeiro

Descrição do Moinho

Distrito AVEIRO

Concelho ALBERGARIA-A-VELHA

Localidade Mouquim – Valmaior

Designação MOINHO CHÃO DO RIBEIRO

Descrição

Moinho de rodízio com um único casal de mós acionado pelas águas do Ribeiro de Mouquim. Era uma unidade que originalmente pertencia a várias famílias da aldeia. Os seus donos eram pequenos e médios lavradores, que o usavam de forma regular mediante uma escala de horas previamente acordada. Mais recentemente foi adquirido e recuperado pela Junta de Freguesia local, continuando ao dispor da população, que ao retomar as suas idas ao moinho para moer o cereal, mantém vivo este património e preserva uma parte importante da herança cultural da aldeia.

Morada Mouquim - Valmaior

Coordenadas GPS N 40° 41' 49.97" W 8° 26' 17.49"

Telefone Geral Município - 234 529 300 (chamada para a rede fixa nacional)
Serviço Turismo - Sandra Figueiredo 964 852 743 (chamada para a rede móvel nacional) | Joana Mendes 938 186 745 (chamada para a rede móvel nacional)

E-mail turismo@cm-albergaria.pt

Proprietário Junta de Freguesia de Albergaria-a-Velha e Valmaior

Para visitar (todo o ano) Mediante marcação

Apoio





Moinhos do Regatinho

Descrição do Moinho

Distrito	AVEIRO
Concelho	ALBERGARIA-A-VELHA
Localidade	VILARINHO DE S. ROQUE
Designação	MOINHOS DO REGATINHO
Descrição	<p>Conjunto de dois moinhos de rodízio, com um casal de mós cada, são acionados pelas águas do Rio Fílveda e encontram-se no núcleo mais antigo de Vilarinho de S. Roque. Denominados Moinho da Quingosta e Moinho do Silva pertencem a várias famílias da aldeia. Os seus donos eram pequenos e médios lavradores, que os usavam de forma regular mediante uma escala de horas previamente acordada. Atualmente continuam a ser utilizados por alguns dos habitantes da aldeia, que aqui moem farinhas para os animais ou para a cozedura de broa e outros produtos tradicionais. Deliciosas são as papas de carolo que se podem novamente saborear por quem utilize a farinha destes moinhos para a sua confeção.</p>
Morada	Vilarinho de S. Roque - Ribeira de Fráguas
Coordenadas GPS	N 40° 45'28.45" W 8° 25'19.91"
Telefone	<p>Geral Município - 234 529 300 (chamada para a rede fixa nacional) Serviço Turismo - Sandra Figueiredo 964 852 743 (chamada para a rede móvel nacional) Joana Mendes 938 186 745 (chamada para a rede móvel nacional)</p>
E-mail	turismo@cm-albergaria.pt
Proprietário	AVILAR- Associação para a Promoção e Desenvolvimento da Aldeia de Vilarinho de S. Roque
Para visitar (todo o ano)	Mediante marcação

Apoio





Moinhos da Quinta da Ribeira

Descrição do Moinho

Distrito	AVEIRO
Concelho	ALBERGARIA-A-VELHA
Localidade	RIBEIRA DE FRÁGUAS
Designação	MOINHOS DA QUINTA DA RIBEIRA
Descrição	<p>Conjunto de dois moinhos de rodízio, os moinhos da Quinta da Ribeira tinham um único casal de mós cada, acionado pelas águas do Rio Fílveda. A sua construção remonta pelo menos ao séc. XIX. São ambos moinhos de consortes ou de herdeiros, originalmente pertencentes a várias famílias de Ribeira de Fráguas, que dividiam a sua utilização horária da água. Mais recentemente foram adquiridos e recuperados pelo Rancho Folclórico de Ribeira de Fráguas. A jusante deste conjunto encontra-se o Moinho de Baixo, cuja visita é um excelente pretexto para um agradável passeio ao longo das margens do rio, apreciando a beleza natural deste espaço.</p>
Morada	Ribeira de Fráguas
Coordenadas GPS	N 40° 44'38.64" W 8° 26'19.07"
Telefone	<p>Geral Município - 234 529 300 (chamada para a rede fixa nacional) Serviço Turismo - Sandra Figueiredo 964 852 743 (chamada para a rede móvel nacional) Joana Mendes 938 186 745 (chamada para a rede móvel nacional)</p>
E-mail	turismo@cm-albergaria.pt
Proprietário	Rancho Folclórico de Ribeira de Fráguas
Para visitar (todo o ano)	Mediante marcação

Apoio





Moinho de São Marcos de Baixo

Descrição do Moinho

Distrito AVEIRO

Concelho ALBERGARIA-A-VELHA

Localidade SÃO MARCOS – ALBERGARIA-A-VELHA

Designação MOINHO DE SÃO MARCOS DE BAIXO

Descrição

O Moinho de São Marcos de Baixo III remonta ao século XIX e era uma das 11 unidades molinológicas que existiam ao longo de 5 km do Ribeiro de São Marcos. Era constituído por uma casa com superfície coberta de 20m², dependência com 30m², logradouro e tinha originalmente três casais de mós, dos quais resta hoje apenas um, outrora pertencente a um moleiro profissional. O moinho ficou inativo a partir da década de 70 e após a sua requalificação tornou-se um atrativo molinológico de grande interesse na freguesia de Albergaria-a-Velha.

Morada São Marcos

Coordenadas GPS N 40° 40' 41.84" W8° 30' 42.51"

Telefone

Geral Município - 234 529 300 (chamada para a rede fixa nacional)
Serviço Turismo - Sandra Figueiredo 964 852 743 (chamada para a rede móvel nacional) | Joana Mendes 938 186 745 (chamada para a rede móvel nacional)

E-mail turismo@cm-albergaria.pt

Proprietário Privado

Para visitar (todo o ano) Mediante marcação

Apoio





Atafona do Sobreiro

Descrição do Moinho

Distrito AVEIRO

Concelho ALBERGARIA-A-VELHA

Localidade SOBREIRO – ALBERGARIA-A-VELHA

Designação ATAFONA

Descrição

Construída no início do séc. XIX, teve como primeiro proprietário Manuel Gonçalves da Silva “Salvador”, natural do lugar do Sobreiro. Este moinho “de sangue” encontra-se num compartimento térreo de uma antiga casa da lavoura, tendo este uma área de 33m², com piso de terra batida e um sobrado onde se situa o casal de mós. A atafona terá deixado de ser utilizada no início dos anos 50, no entanto todo o engenho encontra-se em bom estado de conservação, estando todo o sistema de transmissão em perfeito funcionamento e com grande nível de afinação, motivos que levaram a atafona do Sobreiro a ser considerada uma raridade a nível regional e nacional.

Morada Sobreiro

Coordenadas GPS N 40° 41’ 36.30” W8° 30’ 37.68”

Telefone

Geral Município - 234 529 300 (chamada para a rede fixa nacional)
Serviço Turismo - Sandra Figueiredo 964 852 743 (chamada para a rede móvel nacional) | Joana Mendes 938 186 745 (chamada para a rede móvel nacional)

E-mail turismo@cm-albergaria.pt

Proprietário Privado

Para visitar (todo o ano) Mediante marcação

Apoio





REDE PORTUGUESA
DE MOINHOS

MOINHOS
2023
ABERTOS



Moinho de Armação de Ervasas

Descrição do Moinho

DistritoAveiro

ConcelhoÍlhavo

LocalidadeErvasas

DesignaçãoMoinho de Armação de Ervasas

DescriçãoMoinho de armação metálico

MoradaQuinta dos Moinhos, Zona industrial das Ervasas

Como chegarSaída em A17 Ílhavo, e seguir até à zona industrial

Coordenadas GPS 40.587221; -8.637894

Telefone919 359 303

E-mailnunomadail2010@hotmail.com

Moleiro

ProprietárioNuno Madail (Reboques*)

Para visitar (todo o ano) Basta ligar e marcar o dia e a hora

Programa

15 e 16 de Abril (sábado e domingo)

Horário09H00 / 18H00

AtividadesVisita ao moinho

Contactos919359303

Apoios

Apoio

REDE PORTUGUESA
DE MOINHOS

15 e 16 de Abril
**Moinhos
Abertos**

Dia Nacional dos Moinhos
07 de Abril
2023

Informações e Secretariado:
moinhosdeportugal
Solar do Morgado
Rua Principal, 21 - Vila Paqueta
5460 - 226 Santa Comba Dão
Tel: +351 21 4324358
Mail: moinhosdeportugal@moinhosdeportugal.pt

www.moinhosdeportugal.org



REDE PORTUGUESA
DE MOINHOS

MOINHOS
2023
ABERTOS



Azenha da Ti Luísa

azenha em pleno funcionamento

Distrito Aveiro

Concelho Vagos

Localidade Boco

Designação Azenha da Ti Luísa

Descrição azenha

Morada Rua das Azenhas (moleiros), Boco,
3840-341 Soza

Como chegar introduzir no google maps "Azenha Ti Luísa"

Coordenadas GPS G8MR+97 Vagos

Telefone 918178959

E-mail mneves.alfredo@gmail.com

Moleiro Alfredo Neves

Proprietário Alfredo Neves

Para visitar (todo o ano) disponível todo o ano, com contacto prévio do proprietário

Programa

07 de Abril 2023 (DIA NACIONAL - sexta feira)

Horário 09h00 - 12h30 / 14h00 - 18h00

Actividades Visitação

Contactos 918178959

15 de Abril 2023 (sábado)

Horário 09h00 - 12h30 / 14h00 - 18h00

Actividades Visitação

Contactos 918178959

16 de Abril 2023(domingo)

Horário 09h00 - 12h30

Actividades Visitação

Contactos 918178959



Apoio





REDE PORTUGUESA
DE MOINHOS

MOINHOS
2023
ABERTOS



Azenha Barreto

Descrição do Moinho

Distrito	Aveiro
Concelho	Vagos
Localidade	Boco
Designação	Azenha Barreto
Descrição	Azenha com 2 casais de mós, roda exterior danificada, apenas interior se encontra original
Morada	Boco, Soza
Como chegar	No largo da capela tem indicação, fica a 20 metros da azenha da Ti Luísa
Telefone	912113845
E-mail	mrluminoso@hotmail.com
Moleiro	não tem
Proprietário	Mario Ribeiro

Programa

07 de Abril 2023 (DIA NACIONAL - sexta feira)

Horário	14h as 18h
Actividades	pode ser visitada (funciona como museu, não tem roda exterior)
Contactos	912113845

15 de Abril 2023 (sábado)

Horário	9h as 12h e 14h 18h
Actividades	visita, apenas como museu, não tem roda exterior
Contactos	912113845

16 de Abril 2023(domingo)

Horário	10h 12h
Actividades	Visita, apenas como museu, não tem roda exterior
Contactos	912113845



Apoio





REDE PORTUGUESA
DE MOINHOS

MOINHOS
2023
ABERTOS



Moinho das Regadas

Descrição do Moinho

DistritoViseu

ConcelhoCinfães

LocalidadePias/Boassas

DesignaçãoMoinhos das Regadas ou do Sr. Dárcio

DescriçãoMoinho de água de três mós, em funcionamento

MoradaPias/Boassas - 4690 - Cinfães

Como chegar De carro pela EN 222 ou de comboio (linha do Douro) saindo na estação de Mosteirô

Coordenadas GPS

Telefone968 175 718

E-mailmanuelcervierapinto@hotmail.com

MoleiroSr. Dárcio

ProprietárioSr. Dárcio

Para visitar (todo o ano) Aberto todo o ano

Programa

15 e 16 de abril (sábado e domingo)

Horário9h00 - 18h00

AtividadesVisita

Contactos968175718

Apoios

Apoio



ASSOCIAÇÃO
POR BOASSAS





REDE PORTUGUESA
DE MOINHOS

**MOINHOS
2023
ABERTOS**



Moinho das Cinco-Rodas

Descrição do Moinho

Distrito Viseu

Concelho Cinfães

Localidade Cinco-Rodas/Boassas

Designação Moinho das Cinco-Rodas ou do Sr. Horácio

Descrição Moinho de água de três mós em bom estado de conservação

Morada Cinco-Rodas/Boassas - 4690 Cinfães

Como chegar De carro pela EN 222 ou de comboio (linha do Douro), saindo na estação de Mosteirô

Coordenadas GPS

Telefone 968175718

E-mail manuelcerveirapinto@hotmail.com

Moleiro José Sousa

Proprietário José Sousa

Para visitar (todo o ano) No verão

Programa

15 e 16 de abril (sábado e domingo)

Horário 9h00 - 18h00

Atividades Visita

Contactos 968175718

Apoios

Apoio



**ASSOCIAÇÃO
POR BOASSAS**





REDE PORTUGUESA
DE MOINHOS

**MOINHOS
2023
ABERTOS**



Moinho da Raposeira

Descrição do Moinho

DistritoViseu

ConcelhoCinfães

LocalidadeRaposeira/Boassas

DesignaçãoMoinho da Raposeira

DescriçãoMoinho de água com cisterna. Atualmente em ruína.

Morada

Como chegar De carro pela EN 222 ou de comboio (linha do Douro), saindo na estação de Mosteirô

Coordenadas GPS

Telefone968175718

E-mailmanuelcerveirapinto@hotmail.com

Moleiro

Proprietário

Para visitar
(todo o ano) No verão

Programa

15 e 16 de abril (sábado e domingo)

Horário9h00 - 18h00

AtividadesVisita

Contactos968175718

Apoios

Apoio



**ASSOCIAÇÃO
POR BOASSAS**





REDE PORTUGUESA
DE MOINHOS

MOINHOS
2023
ABERTOS



Moinhos da Lagoa (6 moinhos)

Descrição do Moinho

DistritoCoimbra

ConcelhoMira

LocalidadeLagoa

DesignaçãoMoinhos da Lagoa

Descrição 3 núcleos moageiros num total de 6 moinhos de água de rodízio. Construção típica de madeira em palafita, assemelhando-se aos antigos palheiros do litoral. Únicos a trabalhar em Portugal com este tipo de construção. 5 moinhos recentemente recuperados. 1 moinho labora diariamente na moagem do milho e restantes 5 com capacidade para laborar

MoradaRua da Canhota - Lagoa de Mira

Como chegar Saída até Mira. Sentido Praia de Mira, a 1.8Km, na Lagoa à esq. p/ Casal S. Tomé. 650m, à drt. pela rua da Canhota e por terra batida, a 750m, até aos moinhos

Coordenadas GPS 40° 25'52''(N) e 8° 45'18''(W). A17

Telefone

E-mail

Moleiro Ti Praina, Ti Fernando Laranjeiro e Ti Carvalheira

ProprietárioDiversos proprietários (alguns também moleiros)

Para visitar Marcação prévia p/ grupos: 913 302 251 (Hélder (todo o ano) Patrão).

Programa

15 de abril (sábado)

Horário Visita mediante marcação prévia

Atividades Visita guiada aos moinhos

Contactos 912 194 357 Nuno perdiz ou Hélder Patrão

Apoios

Apoio





REDE PORTUGUESA
DE MOINHOS

MOINHOS
2023
ABERTOS



Moinhos da Fazendeira (6 moinhos)

Descrição do Moinho

DistritoCoimbra

ConcelhoMira

LocalidadeLagoa de Mira

DesignaçãoMoinhos da Fazendeira ou Moinhos do Santos

Bonita propriedade arborizada, rodeada por cursos de água, campos agrícolas e floresta. Um núcleo

Descriçãomoageiro em alvenaria com 6 moinhos de rodízio, mas apenas 2 casais de mós e só 1 a laborar esporadicamente.

MoradaRua Central Sul - Lagoa de Mira

Como chegar A17, saída até Mira. Sentido Praia de Mira e a 1.8Km, na Lagoa de Mira, cortar esq. p/ Casal de S. Tomé. A 1.6Km, cortar à dir. p/ pista ciclo-pedonal. A 80m, à dir. ponte de entrada p/ propriedade

Coordenadas GPS 40°25'35''(N); 8°45'07''(W)

Telefone

E-mail

Moleiro Ti Fernando Cruz e Fernando "Ningas"

ProprietárioMaria Eugénia Santos

Para visitar (todo o ano) De manhã às 2^a, 4^a e 6^a - entrar e falar com Fernando "Ningas". Marcação prévia p/ grupos: 913 302 251 (Hélder Patrão)

Programa

15 de abril (sábado)

HorárioVisita mediante marcação prévia

AtividadesVisita guiada aos moinhos

Contactos912194357 Nuno Perdiz ou Hélder Patrão

Apoios

Apoio



**SÍTIO DO
CARTAXO**
ECOTURISMO
LAGOA DE MIRA





Moinhos da Quinta da Areia (8 moinhos)

Descrição do Moinho

DistritoCoimbra

ConcelhoMira

LocalidadeCasal de São Tomé / Ermida

DesignaçãoQuinta dos Moinhos da Areia ou Moinhos do Miranda

DescriçãoBela propriedade agrícola, com forte componente etnográfica/didática. Rodeada por campos agrícolas, cursos de água, muito arvoredo e uma lagoa. Com 2 núcleos de alvenaria (1 em ruínas), com total 8 casais de mós. 1 núcleo recentemente recuperado pelo moleiro Manuel "Reco" com 4 moagens a laborar diariamente com milho, trigo, centeio e no descasque de arroz.

MoradaCaminho Municipal - Casal S. Tomé à Calvela

A17, saída Mira. Mira, sentido Praia de Mira. 1,8Km, Lagoa de Mira, cortar esq. p/ Casal S. Tomé (2,5Km).

Como chegarAntes da capela, dir. e 500m, passando ponte, cortar à esq. por estrada de terra batida cerca de 500m. Cortar esq. passar p/ 2 pontes mais 300m.

Coordenadas GPS 40°24'35''(N); 8°44'42''(W)

Telefone936 397 503 - Carlos Miranda

E-mail

MoleiroManuel "Reco" (919 493 247)

ProprietárioCarlos Miranda

Para visitar (todo o ano) Marcação prévia: 936 397 503 - Carlos Miranda

Programa

15 de abril (sábado)

HorárioVisita mediante marcação prévia

AtividadesVisita guiada aos moinhos

Contactos912194357 Nuno Perdiz ou Hélder Patrão

Apoios

Apoio





Moinho Vitorino Nemésio

Descrição do Moinho

DistritoCoimbra

ConcelhoPenacova

LocalidadePortela de Oliveira

DesignaçãoMoinho Vitorino Nemésio

DescriçãoMoinho de Vento integrado em núcleo com 17 moi-

MoradaPortela de Oliveira

Como chegarSaída do IP3 (Espinheira, Portela de Oliveira)

Coordenadas GPS40.30370; -8.30590

Telefone239474315

E-mail

Moleiro

ProprietárioMunicípio de Penacova

Para visitar (todo o ano) Ao longo de todo o ano

Programa

7 e 8 de abril (sexta e sábado)

Horário9h - 18h

Entradas gratuitas ao Museu e aos Moinhos (todo o dia)

Atividades

Em funcionamento: 15h

Contactos978614491

Apoios

15 e 16 de abril (sábado e domingo)

Horário9h - 18h

"Entradas gratuitas ao Museu e aos Moinhos (todo o dia)

Atividades

Em funcionamento: 15h

Contactos978614491

Apoios

Apoio





REDE PORTUGUESA
DE MOINHOS

**MOINHOS
2023
ABERTOS**



Moinhos de Gavinhos	
Descrição do Moinho	
Distrito	Coimbra
Concelho	Penacova
Localidade	Gavinhos
Designação	Moinhos de Gavinhos
Descrição	Núcleo de 14 Moinhos de vento
Morada	Gavinhos
Como chegar	Via IP3 - Saída Nó de Lorvão
Programa	
07 e 08 de Abril (sexta e sábado)	
Horário	9h - 18h Entradas gratuitas ao Museu e aos Moinhos (todo o dia);
Atividades	16h - Workshop: 'O Ciclo do Pão'; Visita guiada
Contactos	
15 e 16 de Abril (Sábado e Domingo)	
Horário	9h - 18h
Atividades	Entradas gratuitas ao Museu e aos Moinhos (todo o dia);
Contactos	

Apoio





REDE PORTUGUESA
DE MOINHOS

**MOINHOS
2023
ABERTOS**



Moinhos da Serra da Atalhada

Descrição do Moinho

Distrito	Coimbra
Concelho	Penacova
Localidade	Serra da Atalhada
Designação	Moinhos da Serra da Atalhada
Descrição	Núcleo de 21 Moinhos de vento
Morada	Serra da Atalhada
Como chegar	IP3—Saída Nó de Miro e seguir indicações
Para visitar (todo o ano)	

Programa

07 e 8 de Abril

Horário	9h - 18h
Atividades	Entradas gratuitas ao Museu e aos Moinhos (todo o dia)
Contactos	

15 e 16 de Abril 2022 (Sábado e Domingo)

Horário	9h - 18h
Atividades	Entradas gratuitas ao Museu e aos Moinhos (todo o dia)
Contactos	

Apoio





REDE PORTUGUESA
DE MOINHOS

MOINHOS
2023
ABERTOS



Moinho de Rodízio da Candosa

Descrição do Moinho

DistritoCoimbra

ConcelhoGóis

LocalidadeAldeia da Candosa

DesignaçãoMoinho da Candosa

DescriçãoMoinho de Rodízio-restaurado recentemente

Morada3330-015 Candosa

Como chegarM543 da Vila de Góis até Candosa

Coordenadas

GPS40.149146, -8.030180

Telefone235 770 113 Turismo Góis

Fax

E-mailturismo@cm-gois.pt

MoleiroSr. Martins

ProprietárioComissão da Candosa

Para visitar
(todo o ano)

<https://www.facebook.com/candosaviva/>

Programa

9 de abril (sábado)

Horário09H00

Caminhada solidária: Caminhada interpretativa com

Atividadesvisita a dois moinhos de Rodízio/organização Rancho
Folclore Serra do Ceira

ContactosInscrição Posto de Turismo Góis

ApoiosCâmara Municipal de Góis

Apoio



**Comissão Administrativa
dos Lagares do Povo da
Freguesia do Cadafaz**



**Casa do Povo da
Ponte do Sótão**





REDE PORTUGUESA
DE MOINHOS

MOINHOS
2023
ABERTOS



Moinho de Rodízio do Colmeal

Descrição do Moinho

DistritoCoimbra

ConcelhoGóis

LocalidadeUnião Freguesias Cadafaz e Colmeal

DesignaçãoMoinho do Colmeal

DescriçãoMoinho de Rodízio - em ruínas

MoradaUnião Freguesias Cadafaz e Colmeal

depois de chegar à Vila de Góis fazer a estrada municipal até ao Colmeal

Como chegar

Coordenadas: 40.143326, -8.002948

Telefone968827124

E-mailturismo@cm-gois.pt

Moleiro

ProprietárioComissão de Melhoramentos da Candosa

Para visitar
(todo o ano) <https://www.facebook.com/candosaviva/>

Programa

7 de abril (sexta)

Horário09H00

Caminhada solidária: Caminhada interpretativa com

Atividadesvisita a dois moinhos de Rodízio/organização Rancho Folclore Serra do Ceira

ContactosInscrição Posto de Turismo Góis

ApoiosCâmara Municipal de Góis

Apoio



**Comissão Administrativa
dos Lagares do Povo da
Freguesia do Cadafaz**



Casa do Povo da
Ponte do Sótão





REDE PORTUGUESA
DE MOINHOS

MOINHOS
2023
ABERTOS



Moinho de Moinhos

Descrição do Moinho

DistritoCoimbra

ConcelhoLousã

DesignaçãoMoinho de Moinhos

DescriçãoMoinho de Moinhos

Telefone913 003 264 (Júlio Ferreira)

E-mailturismo@cm-gois.pt

MoleiroVários

Para visitar<https://www.cm-gois.pt/visitgois/patrimonio/cultural/>
(todo o ano)[patrimonio-cultural-material/lagares-e-moinhos](https://www.cm-gois.pt/visitgois/patrimonio/cultural/patrimonio-cultural-material/lagares-e-moinhos)

Programa

9 de abril (sábado)

Horário9h00 - 15h00

AtividadesVisita Guiada pelos moinhos do Concelho de Lousã e Góis. Almoço e lanche típico (opcional)

ContactosInscrição Gratuita

ApoiosCâmara Municipal de Góis



Iceland
Liechtenstein
Norway grants



Apoio





REDE PORTUGUESA
DE MOINHOS

MOINHOS
2023
ABERTOS



Moinho do Inviando

Descrição do Moinho

DistritoVila Nova do Ceira

ConcelhoGóis

LocalidadeGóis

DesignaçãoMoinho do Inviando

DescriçãoSr. Paulo

Telefone917 610 496

MoleiroVários

Para visitar <https://www.cm-gois.pt/visitgois/patrimonio/cultural/patrimonio-cultural-material/lagares-e-moinhos>
(todo o ano)

Programa

9 de abril (sábado)

Horário9h00 - 15h00

Atividades Visita Guiada pelos moinhos do Concelho de Lousã e Góis. Almoço e lanche típico (opcional)

ContactosInscrição Gratuita

ApoiosCâmara Municipal de Góis



Iceland
Liechtenstein
Norway grants



Apoio





REDE PORTUGUESA
DE MOINHOS

**MOINHOS
2023
ABERTOS**



Azenha do Pego Escuro

Descrição do Moinho

DistritoCoimbra

ConcelhoGóis

LocalidadeVila de Góis

DesignaçãoPego Escuro

DescriçãoAzenha do Pego Escuro

Morada3330-305 Góis

Como chegarEN2 até à Vila de Góis

Coordenadas

GPS40.150566, -8.112160

Telefone235 770 113 Turismo Góis

E-mailturismo@cm-gois.pt

MoleiroFuncionário Junta de freguesia

ProprietárioJunta de Freguesia de Góis

Para visitar (todo o ano) <https://www.freguesiadegois.pt/home>

Programa

7 de abril (sexta) - Dia Nacional dos Moinhos

Horário9h00 - 15h00

AtividadesVisita Guiada pelos moinhos do Concelho de Lousã e Góis. Almoço e lanche típico (opcional)

ContactosInscrição Gratuita

ApoiosCâmara Municipal de Góis



Iceland
Liechtenstein
Norway grants



Apoio





REDE PORTUGUESA
DE MOINHOS

MOINHOS
2023
ABERTOS



Moinho das Latas

Descrição do Moinho

DistritoCoimbra

ConcelhoGóis

LocalidadeLugar da Mata

DesignaçãoVila Nova do Ceira

DescriçãoMoinho de Rodízio em Várzea e levada comum

Morada3330-422 Góis

Como chegarEN2 para Góis

Coordenadas

GPS40.184928, -8.155273

Telefone235 770 113 Turismo Góis

E-mailturismo@cm-gois.pt

MoleiroAmorim França

ProprietárioCooperativa de Vila Nova do Ceira

Para visitar
(todo o ano)<http://www.coopvnc.pt/>

Programa

7 de abril (sexta) - Dia Nacional dos Moinhos

Horário9h00 - 15h00

AtividadesVisita Guiada pelos moinhos do Concelho de Lousã e Góis. Almoço e lanche típico (opcional)

ContactosInscrição Gratuita

ApoiosCâmara Municipal de Góis



Iceland
Liechtenstein
Norway grants



Apoio





Moinho da Serra do Anjo da Guarda

Descrição do Moinho

Distrito Leiria

Concelho Ansião

Localidade Pousaflores

Designação Moinho da Serra do Anjo da Guarda

Descrição Moinho de vento tradicional – de madeira e giratório

Morada Monte da Ovelha – Serra da Portela
3240-610 Pousaflores

Como chegar De Sudeste / Sul – por IC3 / A13 – Chão de Couce – Pousaflores – Portela de São Lourenço; Por Alvaiázere Estrada Nacional 348 até Casal Novo (“S. João de Brito” - indicação Pousaflores e virar na Portela de S. Lourenço em direção à serra;
De Norte / Nordeste por A1 - IC3 / A13 / IC8 – Chão de Couce – Pousaflores – Portela de S. Lourenço; De Oeste A1 – IC8 – IC3 – Chão de Couce – Pousaflores – Portela de S. Lourenço ou A1 – IC8 – Ansião – EN 348 até Casal Novo (“S. João de Brito” - indicação Pousaflores e virar na Portela de S. Lourenço em direção à serra;

Coordenadas GPS GPS 39°52'21.24"N | 8°24'08.25"W

Telefone 236655464 (JF Pousaflores);
236670206 (Posto de Turismo de Ansião)

E-mail turismo@cm-ansiao.pt jf-pousaflores@sapo.pt

Moleiro Colaborador da Junta de Freguesia

Proprietário Junta de Freguesia de Pousaflores

Para visitar (todo o ano) 236655464 (JF Pousaflores);
236670206 (Posto de Turismo de Ansião)

Apoio





REDE PORTUGUESA
DE MOINHOS

MOINHOS
2023
ABERTOS



Moinho da Serra do Anjo da Guarda (continuação)

Programa

07 de Abril 2023 (DIA NACIONAL - sexta feira)

Horário 14h00m-17h00m

Actividades Abertura e funcionamento do moinho

Contactos 236655464 (JF Pousaflores); 236670206
(Posto de Turismo de Ansião)

Apoios Junta de Freguesia de Pousaflores / Mu-
nicípio de Ansião

Apoio





Moinhos do Outeiro

Descrição do Moinho

Distrito Leiria

Concelho Ansião

Localidade Santiago da Guarda (Monte Alvão)

Designação Moinhos do Outeiro

Descrição Moinho de vento tradicional – de madeira e giratório

Morada Monte Alvão, Santiago da Guarda 3240-670 Santiago da Guarda

Como chegar De Norte: A1- Condeixa; IC 3 – em direção aos Sul (Tomar); virar para Rabaçal e seguir sempre na principal até Venda do Brasil (semáforos) – virar para Santiago da Guarda e a cerca de 3km virar para Outeiro, em direção aos moinhos; Outra opção é a vir de Rabaçal, virar para Vale Florido e à direita; mais à frente virar à esquerda para Outeiro. De Sul IC3 – IC8 em direção a Ansião – na rotunda do cântaro, virar à esquerda para Santiago da Guarda (Pingo Doce) e depois de passar o Complexo Monumental (com torre), a 1 km, virar à direita; mais à frente, virar à esquerda, em direção ao Outeiro; De Noroeste (Pombal): A1 – IC 8 e antes de chegar a Ansião, virar para Santiago da Guarda (2 opções: Ramalhais / Vale de Avedada) – seguir em direção a Coimbra e virar em direção ao outeiro antes dos semáforos da Venda do Brasil.

Coordenadas GPS 39°57'46.63"N | 8°28'13.64"W

Telefone 236679005 (JF Santiago da Guarda); 236670206 (Posto de Turismo de Ansião)

E-mail turismo@cm-ansiao.pt junta.freguesia.sg@sapo.pt

Moleiro Colaborador da Junta de Freguesia

Proprietário Junta de Freguesia de Santiago da Guarda

Para visitar (todo o ano) 236655464 (JF Pousaflores); 236670206 (Posto de Turismo de Ansião)

Programa

07 de Abril 2023 (DIA NACIONAL - sexta feira)

Horário 14h00m-18h00m

Actividades Abertura e funcionamento do moinho

Contactos 236679005 (JF Santiago da Guarda); 236670206 (Posto de Turismo de Ansião)

Apoios Junta de Freguesia de Santiago da Guarda / Município de Ansião

Apoio





Moinho de Madeira das Boisias

Descrição do Moinho

DistritoLeiria

ConcelhoCaldas da Rainha

LocalidadeBoisias/Alvorninha

DesignaçãoMoinho de Madeira das Boisias

Descrição

Moinho totalmente construído em Madeira com velas de pano. Tem cerca de 7,5 m de altura e a estrutura é sustentado por oito pilares de madeira. É dividido em três pisos. Tem duas mós (uma para trigo e outra para milho). Recuperado no início de 2018 pelas autarquias locais. Parque de merendas na zona envolvente. Vista privilegiada para a paisagem da Freguesia de Alvorninha.

MoradaBoisias - Alvorninha

Como chegar

Sair de Caldas da Rainha pela N114-1 em direção a Rio Maior, virar para Benedita. Depois das Bombas de Combustível IVOS virar à esquerda. Seguir as placas MOINHO DE MADEIRA

Coordenadas

GPSLatitude 39.410800 Longitude -9.055631

Telefone262 930 548

E-mailfalvorninha@gmail.com

MoleiroCarlos Barros

ProprietárioCarlos Barros

Para visitarAberto ao público todas as últimas sextas-feiras de (todo o ano)cada mês

Programa

16 de abril (domingo)

HorárioMoinho em funcionamento

AtividadesAberto a visitas

Contactos262930548

Apoios

Apoio





REDE PORTUGUESA
DE MOINHOS

MOINHOS
2023
ABERTOS



Moinhos de Entrevinhas

Descrição do Moinho

Distrito Santarém

Concelho Sardoal

Localidade Entrevinhas

Designação Moinhos de Entrevinhas

Descrição Moinho de Vento

Morada Entrevinhas

Como chegar Coordenadas GPS: N39o 32' 09,99";
W08o 09' 41,39"

Coordenadas GPS Coordenadas GPS: N39o 32' 09,99";
W08o 09' 41,39"

Telefone 241855684

E-mail turismo@cm-sardoal.pt

Moleiro Téc. Sup. da Câmara M. Sardoal - José Laia

Proprietário Junta Freguesia de Sardoal

Para visitar (todo o ano) Junta Freguesia Sardoal - tel.
241855169 -
j.freguesiaq.sardoal@sapo.pt
Câmara M. Sardoal - tel: 241850000 -
turismo@cm-sardoal.pt

Programa

15 de Abril 2023 (sábado)

Horário das 10:00 às 17:00 horas

Actividades Moinho aberto ao público (jogos tradicionais)

Contactos 241850000

Apoios Câmara Municipal Sardoal/Junta Freguesia Sardoal

Apoio





Moinho da Parreira

Descrição do Moinho

Distrito Santarém

Concelho Chamusca

Localidade Parreira

Designação Moinho da Água da Parreira

Descrição Moinho da Água

Morada

Travessa do Moinho. 2140-531, Parreira

Coordenadas GPS

39.214646998425884, -

8.393848003039118

Telefone

249771051 (UFPC)

E-mail

geral@ufpc.pt e joana.policarpo@ufpc.pt

Proprietário UFPC

Para visitar (todo o ano)

por marcação

Programa

15 de Abril 2023 (sábado)

Horário

10h00 - 16h00

Actividades

10h00 Abertura com pão caseiro e café do antigamente. Demonstração do Moinho

10h15 "Vamos Fotografar o Moinho" (durante todo o dia)

11h30 Coro da Academia Senior de Parreira e Chouto

12h00 Piquenique livre

14h00 Acordeon por Rafael Jesus

15h00 Rancho Folclórico da Parreira

15h30 Rancho Folclórico São José da Lamarosa

16h00 Visualização das Fotografias

Contactos

249 771 051 - 91 280 1569

Apoios

UFPC, Rancho Folclórico da Parreira e Academia Sénior de Parreira e Chouto


Apoio





REDE PORTUGUESA
DE MOINHOS

MOINHOS
2023
ABERTOS



Moinho da Parreira (continuação)

Programa

16 de Abril 2023(domingo)

Horário 15h00 às 17h00

Actividades 15h00 Abertura do Moinho e início da atividade "Vamos desenhar o Moinho", para miúdos e graúdos

15h30 Visita das crianças das escolas da freguesia ao moinho e demonstração do Moinho em Funcionamento

16h30 Visualização dos desenhos

17h00 Encerramento das atividades com pão caseiro e café do antigamente

Contactos 249771051 (UFPC) 912801569

Apoios UFPC, Rancho Folclórico da Parreira e Academia Sénior de Parreira e Chouto

Apoio





REDE PORTUGUESA
DE MOINHOS

MOINHOS
2023
ABERTOS



Moinhos das Corujeiras

Descrição do Moinho

Distrito Leiria

Concelho Pombal

Localidade Abiul

Designação Moinhos das Corujeiras

Descrição Moinho de Vento

Morada Corujeiras - Abiul

Como chegar

Coordenadas GPS 39°51'41.8"N 8°30'36.1"W

Telefone 236921206

Fax

E-mail geral@freguesiadeabiul.pt

Moleiro Raul Roxo

Proprietário Freguesia de Abiul

Para visitar
(todo o ano)

Programa

07 de Abril 2023 (DIA NACIONAL - sexta feira)

Horário 09H00 - 12H30 / 14H00 - 17H30

Actividades Moinho Aberto para visitar

Contactos 236921206

Apoios

15 de Abril 2023 (sábado)

Horário 00H00 - 00H00 / 00H00 - 00H00

Actividades

Contactos

Apoios

16 de Abril 2023 (domingo)

Horário 10H00 - 18H00

Actividades Caminha, Moinhos Abertos, etc..

Contactos 236921206

Apoios

Apoio





Moinhos das Corujeiras

Descrição do Moinho

Distrito Leiria

Concelho Pombal

Localidade Abiul

Designação Moinhos das Corujeiras

Descrição Moinho de Vento

Morada Corujeiras - Abiul

Como chegar

Coordenadas GPS 39°51'41.8"N 8°30'36.1"W

Telefone 236921206

Fax

E-mail geral@freguesiadeabiul.pt

Moleiro Raul Roxo

Proprietário Freguesia de Abiul

Para visitar
(todo o ano)

Programa

07 de Abril 2023 (DIA NACIONAL - sexta feira)

Horário 09H00 - 12H30 / 14H00 - 17H30

Actividades Moinho Aberto para visitar

Contactos 236921206

Apolos

15 de Abril 2023 (sábado)

Horário 00H00 - 00H00 / 00H00 - 00H00

Actividades

Contactos

Apolos

16 de Abril 2023(domingo)

Horário 10H00 - 18H00

Actividades Caminha, Moinhos Abertos, etc..

Contactos 236921206

Apolos

Apoio





REDE PORTUGUESA
DE MOINHOS

MOINHOS
2023
ABERTOS



Moinho dos Hipólitos

Descrição do Moinho

Distrito Leiria

Concelho Óbidos

Localidade Amoreira

Designação Moinho dos Hipólitos

Descrição Moinho de Vento

Morada Serra da Amoreira

Como chegar

A8 para IP6 saída Amoreira, ou A8 saída Adagorda via Estrada Nacional 114 em direção a Peniche, saída Amoreira, Estrada M573 para a Estrada dos Poços.

Coordenadas

GPS GPS 39°20'51" N 9°11'59" W

Telefone 912.068.365

E-mail vhipolito@ambientdesigns.ca

Moleiro Victor Hipólito

Proprietário Victor Hipólito

Para visitar (todo o ano)

07, 15 e 16 abril 2023

Apoio





Moinho dos Hipólitos (continuação)

Programa

07 de Abril 2023 (DIA NACIONAL MOINHOS ABERTOS - 6ª feira)

Horário 9h30 - 13h00

Atividades Visita guiada e demonstração do funcionamento dos dois diferentes Moinhos: Moinho de Água (Azenha) e Moinho de Vento

Contactos 262 969 334 / 913 588 213 / 962 840 090 / 916 442 747

Apoios Município de Óbidos, Junta de Freguesia de Amoreira, Centro Social Cultural e Recreativo da Amoreira

15 de Abril 2023 (sábado)

Horário 10h00 - 13h00 / 10h00 - 18h00

Atividades Visita guiada aos Moinhos de Água e de Vento

Workshop - Confeção do Pão
Palestra - "da Terra à Mesa";
Concurso "Mão na Massa em Família"
Concertinas

Contactos Mercado Primavera (artigos regionais)
262 969 334 / 913 588 213 / 962 840 090 / 916 442 747

Apoios Município de Óbidos, Junta de Freguesia de Amoreira, Centro Social Cultural e Recreativo da Amoreira

16 de Abril 2023 (domingo)

Horário 10h00 - 13h00 / 10h00 - 18h00

Atividades Caminhada c/ Visita guiada aos Moinhos de Água e de Vento


Almoço no CSCRA
Rancho Folclórico e Etnográfico
Mercado Primavera (artigos regionais)

Contactos 262 969 334 / 913 588 213 / 962 840 090 / 916 442 747

Apoios Município de Óbidos, Junta de Freguesia de Amoreira, Centro Social Cultural e Recreativo da Amoreira

Apoio





Azenha do Retiro

Descrição do Moinho

Distrito Leiria

Concelho Óbidos

Localidade Amoreira

Designação Azenha do Retiro

Descrição Azenha de Roda de Proporção Superior (de copos)

Morada Beco da Azenha

Como chegar A8 para IP6 saída Amoreira, ou A8 saída Adagorda via Estrada Nacional 114 em direção a Peniche, saída Amoreira, Rua dos Arrabaldes, Beco da Azenha.

Coordenadas GPS GPS 39°20`26.4" N 9°12`10.9" W

Telefone 968 054 114 / 961 422 001 / 916 442 747

E-mail geral@freguesiadeamoreira.pt

Moleiro Orlando Militão de Carvalho

Proprietário Paula Maria Cunha Monteiro

Para visitar (todo o ano) 07, 15 e 16 abril 2023


Apoio





REDE PORTUGUESA
DE MOINHOS

MOINHOS
2023
ABERTOS



Azenha do Retiro (continuação)

Programa

07 de Abril 2023 (DIA NACIONAL MOINHOS ABERTOS - 6ª feira)

Horário 9h30 - 13h00

Atividades Visita guiada e demonstração do funcionamento dos dois diferentes Moinhos: Moinho de Água (Azenha) e Moinho de Vento

Contactos 262 969 334 / 913 588 213 / 962 840 090 / 916 442 747

Apoios Município de Óbidos, Junta de Freguesia de Amoreira, Centro Social Cultural e Recreativo da Amoreira

15 de Abril 2023 (sábado)

Horário 10h00 - 13h00
10h00 - 18h00

Atividades Visita guiada aos Moinhos de Água e de Vento
Workshop - Confeção do Pão
Palestra - "da Terra à Mesa";
Concurso "Mão na Massa em Família"
Concertinas

Contactos 262 969 334 / 913 588 213 / 962 840 090 / 916 442 747

Apoios Município de Óbidos, Junta de Freguesia de Amoreira, Centro Social Cultural e Recreativo da Amoreira

16 de Abril 2023 (domingo)

Horário 10h00 - 13h00
10h00 - 18h00

Atividades Caminhada c/Visita guiada aos Moinhos de Água e de Vento
Almoço no CSCRA
Rancho Folclórico e Etnográfico
Mercado Primavera (artigos regionais)

Contactos 262 969 334 / 913 588 213 / 962 840 090 / 916 442 747

Apoios Município de Óbidos, Junta de Freguesia de Amoreira, Centro Social Cultural e Recreativo da Amoreira

Apoio





REDE PORTUGUESA
DE MOINHOS

MOINHOS
2023
ABERTOS



Moinho da Fialha

Descrição do Moinho

Distrito Leiria

Concelho Peniche

Localidade Peniche

Designação Moinho da Fialha

Descrição Moinho de torre ou Mediterrânico

Morada Rua de Santana - Peniche

Como chegar <https://goo.gl/maps/B9nJsE1g87naFeAm6>

Coordenadas GPS [39.358318, -9.387125](https://www.google.com/maps/place/39.358318,-9.387125)

Telefone 262.787.477

E-mail beija-flor@cercipeniche.pt

Moleiro João Costa

Proprietário Cercipeniche, CRL

Para visitar (todo o ano) durante todo o Ano mediante marcação
262787477

Programa

12 de Abril 2023 (quarta-feira)

Horário 09H30 - 12H00 / 14H00 - 17H30

Actividades Moinho Aberto- Confeção de moinhos doces

Contactos 262.787.477

13 de Abril 2023 (quinta-feira)

Horário 9H30 - 12H00 / 14H00 - 17H00

Actividades Moinho Aberto- Confeção de pão com chouriço

Contactos 262.787.477

14 de Abril 2023 (sexta-feira)

Horário 9H30 - 12H00 / 14H00 - 17H00

Actividades Moinho aberto e pão casero em forno de lenha

Contactos 262.787.477

Apoio





REDE PORTUGUESA
DE MOINHOS

**MOINHOS
2023
ABERTOS**



Museu Moinho das Lapas

Descrição do Moinho

DistritoCoimbra

ConcelhoCoimbra

LocalidadeCernache

DesignaçãoMuseu Moinho das Lapas

DescriçãoMuseu Moinho de água-rodízio

MoradaRua do Moinho das Lapas, 3040850, Cernache-Coimbra

Como chegarIC 2 ou através da A1, sair em Cernache

Coordenadas GPS 40.13660152449181, -8.467531739363983

Telefone239 947 037

E-mailgeral@freguesiadecernache.eu

Moleiro Junta de Freguesia de Cernache

ProprietárioJunta de Freguesia de Cernache

Para visitar (todo o ano) Sim, por marcação.

Programa

15 e 16 de abril 2023 (sábado e domingo)

Horário15H00 - 17H00

AtividadesVisitas Guiadas

Apoio





Moinho de São Miguel

Descrição do Moinho

Distrito Leiria

Concelho Porto de Mós

Localidade Porto de Mós

Designação Moinho de São Miguel

Descrição Moinho de vento

Morada Rua de São Miguel, 2480-308 Porto de Mós

Como chegar Vila de Porto de Mós, o Moinho encontra-se na encosta do bairro de São Miguel

Coordenadas GPS 39°35'57.8"N 8°48'41.5"W

Telefone 968.205.767

Proprietário Confraria de São Miguel

Programa

07 de Abril 2023 (DIA NACIONAL - sexta feira)

Horário 14H00 - 17H00

Actividades Visitação

Contactos 968205767

Apoio





REDE PORTUGUESA
DE MOINHOS

**MOINHOS
2023
ABERTOS**



Moinho das Grutas de Mira de Aire

Descrição do Moinho

Distrito Leiria

Concelho Porto de Mós

Localidade Mira de Aire

Designação Moinho das Grutas de Mira de Aire

Descrição Moinho de vento

Morada Av. Dr. Luciano Justo Ramos nº470
2485-050 Mira de Aire

Como chegar Moinho inserido no complexo turístico
das Grutas de Mira de Aire

Coordenadas GPS 39°32'24.5"N 8°42'14.1"W

Telefone 244440322

E-mail geral@grutasmiradaire.com

Moleiro

Proprietário Grutas de Mira de Aire

Para visitar (todo o ano) Sim

Programa

07 de Abril 2023 (DIA NACIONAL - sexta feira)

Horário 09h30 - 17h30

Actividades

Contactos 244440322

Apoios

15 de Abril 2023 (sábado)

Horário 09h30 - 17h30

Actividades

Contactos 244440322

Apoios

16 de Abril 2023(domingo)

Horário 09h30 - 17h30

Actividades

Contactos 244440322

Apoios

Apoio





REDE PORTUGUESA
DE MOINHOS

**MOINHOS
2023
ABERTOS**



Moinho das Pedreiras

Descrição do Moinho

Distrito Leiria
Concelho Porto de Mós
Localidade Pedreiras
Designação Moinho das Pedreiras
Descrição Moinho de Vento
Morada Rua Casal da Nogueira
Como chegar Perto do Parque de Campismo das Pedreiras
Coordenadas GPS 39°34'33.8"N 8°51'55.1"W
Telefone 244471522
E-mail freguesia.pedreiras@gmail.com
Moleiro
Proprietário Freguesia das Pedreiras

Programa

07 de Abril 2023 (DIA NACIONAL - sexta feira)

Horário 14H / 17H30
Actividades
Contactos 244471522
Apoios

15 de Abril 2023 (sábado)

Horário 10H - 12H / 14H - 17H30
Actividades
Contactos 244471522
Apoios

16 de Abril 2023(domingo)

Horário 10H - 12H / 14H - 17H30
Actividades
Contactos 244471522
Apoios



Apoio





Moinho do Enxame

Descrição do Moinho

Distrito Leiria

Concelho Porto de Mós

Localidade Poço da Chainça - São Bento

Designação Moinho de Vento

Descrição Moinho de vento, não te velas, mas encontra-se totalmente equipado.

Morada Poço da Chainça - São Bento

Coordenadas GPS 39.540538, -8.803712

Telefone 934842928

Moleiro não tem

Proprietário Flávio Rei

Para visitar (todo o ano) Não

Programa

07 de Abril 2023 (DIA NACIONAL - sexta feira)

Horário 15H00 - 17H00

Actividades

Contactos 934842928

Apoios

15 de Abril 2023 (sábado)

Horário 15H00 - 16H00

Actividades

Contactos 934842928

Apoios

16 de Abril 2023(domingo)

Horário 15H00 - 16H00


Actividades

Contactos 934842928

Apoios

Apoio





Moinho do Armando

Descrição do Moinho

Distrito Leiria
Concelho Porto de Mós
Localidade Covões Largos - São Bento
Designação Moinho de vento
Descrição Moinho de vento, não te velas, só tem as mós. Tem 3 pisos.
Morada Covões Largos - São Bento
Coordenadas GPS 39.53639, -8.79372
Telefone 967910157
Moleiro não tem
Proprietário Licínia Jorge
Para visitar (todo o ano) Não

Programa

07 de Abril 2023 (DIA NACIONAL - sexta feira)

Horário
Actividades
Contactos
Apoios

15 de Abril 2023 (sábado)

Horário 15H00 - 17H00
Actividades
Contactos 967910157
Apoios

16 de Abril 2023(domingo)

Horário 15H00 - 17H00
Actividades
Contactos 967910157
Apoios

Apoio





Moinho do Boneco

Descrição do Moinho

Distrito	Lisboa
Concelho	Lourinhã
Localidade	Moita dos Ferreiros
Designação	Moinho do Boneco
Descrição	Moinho de Vento caiado de branco com faixa vermelha
Morada	Moita dos Ferreiros
Telefone	912672331
E-mail	moinhomuseu@gmail.com
Proprietário	Fátima Isabel da Silva Nunes
Para visitar (todo o ano)	Marcação prévia: moinhomuseu@gmail.com

Programa

07 de Abril (DIA NACIONAL)

Encruzado à porta até às 12h

15 de Abril (sábado)

Horário 10h às 23H

Actividades Moinho em funcionamento, Exposição de fotografias | **21h Actividades inseridas na Caminhada Noturna**

Contactos 912672331

Apoios Junta de Freguesia de Moita dos Ferreiros; Município da Lourinhã

16 de Abril (domingo)

Horário 10h às 19H

Actividades Moinho em funcionamento, Exposição de fotografias

Contactos 912672331

Apoios Junta de Freguesia de Moita dos Ferreiros; Município da Lourinhã

Apoio





REDE PORTUGUESA
DE MOINHOS

MOINHOS
2023
ABERTOS



Moinho do Xico

Descrição do Moinho

Distrito Lisboa

Concelho Lourinhã

Localidade Pinhoa- Moita dos Ferreiros

Designação Moinho do Xico

Descrição Moinho de Vento caiado de branco com faixa azul marinho

Morada Alto dos Moinhos - Pinhoa - Moita dos Ferreiros

Como chegar GPS: 39°14'57,4" N 9°14'17,4" W
(acesso Lisboa-Porto via A8)

Telefone 912713514

E-mail geral@jf-moitaferreiros.pt

Proprietário Cesário António Rego da Silva

Para visitar (todo o ano) Marcação prévia: Junta freguesia
261459484, 919314110, geral@jf-moitaferreiros.pt

Apoio





REDE PORTUGUESA
DE MOINHOS

**MOINHOS
2023
ABERTOS**



Moinho do Xico (continuação)

Programa

07 de Abril (DIA NACIONAL)
Encruzado à porta até às 12h
Visitas das 14 às 17h

15 de Abril (sábado)

Horário 10h às 23h

Actividades Exposição de fotografias, Artesanato, Gastronomia, Animação, Jogos Tradicionais, Zumba Kids, Flour RUN | **21h Caminhada Noturna**

Contactos 261459484 / 919314110 / 912713514

Apoios Junta de Freguesia de Moita dos Ferreiros; Município da Lourinhã

16 de Abril (domingo)

Horário 9h30 às 19h

Actividades **9h30** | Missa em homenagem aos Moleiros da Freguesia
Passeio Motard | A Rota dos Moinhos - Grupo motard Os T-REX
Artesanato, Gastronomia, animação e jogos tradicionais
Atuação do Rancho folclórico " O CLIBOTAS"

Contactos 261459484 / 919314110 / 912713514

Apoios Junta de Freguesia de Moita dos Ferreiros; Município da Lourinhã

17 e 18 de Abril Visitas Escolas e IPSS da Freguesia com actividades

Apoio





Moinho do Xico d'Antónia

Descrição do Moinho

Distrito Lisboa

Concelho Lourinhã

Localidade Pinhoa

Designação Moinho Xico d'Antónia

Descrição Moinho de Vento caiado de branco com faixa azul marinho

Morada Alto dos Moinhos - Pinhoa - Moita dos Ferreiros

Como chegar GPS: 39°14'57,4" N 9°14'17,4" W
(acesso Lisboa-Porto via A8)

Telefone 261459484 / 919314110

E-mail geral@jf-moitaferreiros.pt

Moleiro António Daniel Pedro

Proprietário Francisco António

Para visitar (todo o ano) Marcação prévia: Junta freguesia
261459484, 919314110, geral@jf-moitaferreiros.pt

Apoio





REDE PORTUGUESA
DE MOINHOS

MOINHOS
2023
ABERTOS



Moinho do Xico d'Antónia (continuação)

Programa

07 de Abril (DIA NACIONAL) Encruzado à porta até às 12h
Visitas das 14 às 17h

15 de Abril (sábado)

Horário 10h às 23H

Actividades Exposição de fotografias, Artesanato, Gastronomia, Animação, Jogos Tradicionais, Zumba Kids, Flour RUN | **21h Caminhada Noturna**

Contactos 261459484 / 919314110 / 912713514

Apoios Junta de Freguesia de Moita dos Ferreiros; Município da Lourinhã

16 de Abril (domingo)

Horário 9h30 às 19H

Actividades **9h30** | Missa em homenagem aos Moleiros da Freguesia
Passeio Motard | A Rota dos Moinhos - Grupo motard Os T-REX
Artesanato, Gastronomia, animação e jogos tradicionais
Atuação do Rancho folclórico " O CLIBOTAS"

Contactos 261459484 / 919314110 / 912713514

Apoios Junta de Freguesia de Moita dos Ferreiros; Município da Lourinhã

17 e 18 de Abril Visitas Escolas e IPSS da Freguesia com atividades

Apoio





Moinho de Santa Maria

Descrição do Moinho

Distrito Lisboa

Concelho Lourinhã

Localidade Pinhoa

Designação Moinho de Santa Maria

Descrição Moinho de Vento caiado de branco com faixa azul marinho

Morada Alto dos Moinhos - Pinhoa - Moita dos Ferreiros

Como chegar GPS: 39°14'57,4" N 9°14'17,4" W
(acesso Lisboa-Porto via A8)

Telefone 261459484 / 919314110

E-mail geral@jf-moitaferreiros.pt

Moleiro António Daniel Pedro

Proprietário António Daniel Pedro

Para visitar (todo o ano) Marcação prévia: Junta freguesia
261459484, 919314110, geral@jf-moitaferreiros.pt

Apoio





REDE PORTUGUESA
DE MOINHOS

**MOINHOS
2023
ABERTOS**



Moinho de Santa Maria (continuação)

Programa

07 de Abril (DIA NACIONAL)
Encruzado à porta até às 12h
Visitas das 14 às 17h

15 de Abril (sábado)

Horário 10h às 23H

Actividades Exposição de fotografias, Artesanato, Gastronomia, Animação, Jogos Tradicionais, Zumba Kids, Flour RUN | **21h Caminhada Noturna**

Contactos 261459484 / 919314110 / 912713514

Apoios Junta de Freguesia de Moita dos Ferreiros; Município da Lourinhã

16 de Abril (domingo)

Horário 9h30 às 19H

Actividades **9h30** | Missa em homenagem aos Moleiros da Freguesia
Passeio Motard | A Rota dos Moinhos - Grupo motard Os T-REX
Artesanato, Gastronomia, animação e jogos tradicionais
Atuação do Rancho folclórico " O CLIBOTAS"

Contactos 261459484 / 919314110 / 912713514

Apoios Junta de Freguesia de Moita dos Ferreiros; Município da Lourinhã

17 e 18 de Abril Visitas Escolas e IPSS da Freguesia com atividades

Apoio





Moinho Bar	
Descrição do Moinho	
Distrito	Lisboa
Concelho	Lourinhã
Localidade	Pinhoa
Designação	Moinho Bar
Descrição	Moinho de Vento caiado de branco com faixa azul marinho
Morada	Alto dos Moinhos - Pinhoa - Moita dos Ferreiros
Como chegar	GPS: 39°14'57,4" N 9°14'17,4" W (acesso Lisboa-Porto via A8)
Telefone	261459484 / 919314110
E-mail	geral@jf-moitaferreiros.pt
Proprietário	António Daniel Pedro
Para visitar (todo o ano)	Marcação prévia: Junta freguesia 261459484, 919314110, geral@jf-moitaferreiros.pt
Programa	
07 de Abril (DIA NACIONAL) Encruzado à porta até às 12h	
Actividades	Visitas das 14 às 17h
15 de Abril (sábado)	
Horário	10h às 23H
Actividades	Exposição de fotografias, Artesanato, Gastronomia, Animação, Jogos Tradicionais, Zumba Kids, Flour RUN 21h Caminhada Noturna
Contactos	261459484 / 919314110 / 912713514
Apoios	Junta de Freguesia de Moita dos Ferreiros; Município da Lourinhã
16 de Abril (domingo)	
Horário	9h30 às 19H
Actividades	9h30 Missa em homenagem aos Moleiros da Freguesia Passeio Motard A Rota dos Moinhos - Grupo motard Os T-REX Artesanato, Gastronomia, animação e jogos tradicionais Atuação do Rancho folclórico " O CLIBOTAS"
Contactos	261459484 / 919314110 / 912713514
Apoios	Junta de Freguesia de Moita dos Ferreiros; Município da Lourinhã
17 e 18 de Abril Visitas Escolas e IPSS da Freguesia com atividades	

Apoio





Moinho das Castanholas

Descrição

Distrito Lisboa

Concelho Cadaval

Localidade Cadaval

Designação Moinho das Castanholas

Descrição Moinho de armação metálica. Possui quatro casais de mós que moíam o trigo e milho, graças à alta torre que assim garantia uma

Morada Rua do Moinho, Cadaval

Como chegar - Alenquer (cerca de 28 km) - tome a N9, N365 e N115 até ao Cadaval.

GPS 39°14'32.25"N / 09°05'55".74"W

Telefone 262 690 166

E-mail museu@cm-cadaval.pt

Programa

07 abril (sexta) e 16 de abril (domingo)

Horário 10h00 / 13h00 e das 14h30 / 17h30

Atividades Aberto para visitas sem marcação e atividade de moagem de cereais a partir das 15h (dia 7 de Abril)
Aberto para visitas sem marcação. Palestra "Do Trigo ao Milho" 9h30. Atividade de moagem de cereais a partir das 15. (16 de Abril)

Contactos 262 690 166

Apoios CM Cadaval

Apoio





Moinho da Gafanhota

Descrição do Moinho

Distrito Lisboa

Concelho Alenquer

Localidade Portela do Sol

Designação Gafanhota

Descrição Moinho de Vento

Morada Casais da portela do Sol

Como chegar Estrada de Cabanas de Torres

Telefone 912669370

E-mail afranco66@hotmail.com

Moleiro Firmino Santos

Proprietário Firmino Santos

Para visitar (todo o ano) Sim

Programa

07 de Abril 2023 (DIA NACIONAL - sexta feira)

Horário 9h00 - 18h00

Actividades Visitação livre

15 de Abril 2023 (sábado)

Horário 9h00 - 18h00

Actividades Visitação livre

16 de Abril 2023(domingo)

Horário 9h00 - 18h00

Actividades Visitação livre

Apoio





REDE PORTUGUESA
DE MOINHOS

MOINHOS
2023
ABERTOS



Moinho de Caixeiros

Descrição do Moinho

Distrito Lisboa

Concelho Torres Vedras

Localidade Caixeiros

Designação Moinho de Caixeiros

Descrição Moinho de vento de torre fixa e capelo rotativo

A8 Torres Vedras, Estrada Torres - Santa Cruz.
Cortar na direção de Santa Cruz. Na Silveira,

Como chegar parar no lugar de Caixeiros. O moinho fica junto à estrada do lado esquerdo (sentido Torres - Santa Cruz) e está muito bem sinalizado.

Telefone 243 995 114

Proprietário Junta de Freguesia da Silveira

Para visitar Aberto todos os dias. Aparecer sem necessidade (todo o ano) de marcação.

Programa

15 e 16 de abril (sábado e domingo)

Horário 9h00 - 18h00

Atividades Visita

Contactos Ezequiel Duarte: 967 676 198

Apoios Câmara Municipal de Torres Vedras

Apoio





REDE PORTUGUESA
DE MOINHOS

**MOINHOS
2023
ABERTOS**



Azenha de Santa Cruz

Descrição do Moinho

Distrito Lisboa

Concelho Torres Vedras

Localidade Silveira

Designação Azenha de Santa Cruz

Descrição Azenha capoeira restaurada em 2009

Morada Rua da Azenha, 2560-474 Silveira

Coordenadas GPS 39°08'01.8"N 9°22'59.0"W

Telefone 261937524

E-mail postoturismosantacruz@cm-tvedras.pt

Proprietário Câmara Municipal de Torres Vedras

Para visitar (todo o ano) Encerra à 2ª feira. 10h00 às 13h00 / 14h00 às 18h00. Horário de verão: 2ª a domingo das 10h00 às 22h00

Programa

15 e 16 de abril (sábado e domingo)

Horário Dentro do horário de abertura

Atividades Visita

Contactos 244471522

Apoio





REDE PORTUGUESA
DE MOINHOS

MOINHOS
2023
ABERTOS



Moinho da Bordinheira

Descrição do Moinho

Distrito Lisboa

Concelho Torres Vedras

Localidade Bordinheira

Designação Moinho da Bordinheira

Descrição Dois moinhos de vento de torre fixa e capelo rotativo

Como chegar A8 Torres Vedras, Estrada Torres - Santa Cruz, Corta à esquerda perto do Zambujal, Seguir para o Alto da Bordinheira. Os moinhos vêem-se da estrada a grande distância.

Telefone 243 995 114

Moleiro Joaquim Constantino

Proprietário Joaquim Constantino

Para visitar Câmara Municipal de Torres Vedras Ezequiel Duarte:
(todo o ano) 261 310418

Programa

15 e 16 de abril (sábado e domingo)

Horário 9h00 - 18h00

Atividades Visita

Contactos Ezequiel Duarte: 967 676 198

Apoios Câmara Municipal de Torres Vedras

Apoio





REDE PORTUGUESA
DE MOINHOS

**MOINHOS
2023
ABERTOS**



Moinho do Bonabal

Descrição do Moinho

Distrito Lisboa

Concelho Torres Vedras

Localidade Bonabal

Designação Moinho do Bonabal

Descrição Moinho de vento de torre fixa e capelo rotativo

Como chegar A8 Torres Vedras, Estrada Torres - Santa Cruz.
Seguir para o Bonabal

Telefone 243 995 114

Moleiro Luis Alberto Constantino

Proprietário Luis Alberto Constantino

Para visitar Câmara Municipal de Torres Vedras Ezequiel
(todo o ano) Duarte: 261 310418

Programa

15 e 16 de abril (sábado e domingo)

Horário 9h00 - 18h00

Atividades Visita

Contactos Ezequiel Duarte: 967 676 198

Apoios Câmara Municipal de Torres Vedras

Apoio





REDE PORTUGUESA
DE MOINHOS

**MOINHOS
2023
ABERTOS**



Moinho do Gaio

Descrição do Moinho

DistritoLisboa

ConcelhoTorres Vedras

LocalidadeCatefica

DesignaçãoMoinho do Gaio

DescriçãoMoinho de vento de torre fixa e capelo rotativo

Como chegarA8 Lisboa - Torres Vedras, saída em Torres Vedras (Catefica). O moinho é visível da Autoestrada.

Telefone243 995 114

ProprietárioSociedade Alto das Covas

Para visitarAberto todos os dias. Aparecer sem necessidade (todo o ano) de de marcação.

Programa

15 e 16 de abril (sábado e domingo)

Horário9h00 - 18h00

AtividadesVisita

ContactosEzequiel Duarte: 967 676 198

Apoios Câmara Municipal de Torres Vedras

Apoio





REDE PORTUGUESA
DE MOINHOS

**MOINHOS
2023
ABERTOS**



Moinho de Catefica

Descrição do Moinho

Distrito Lisboa

Concelho Torres Vedras

Localidade Catefica

Designação Moinhos de Catefica

Descrição Conjunto de quatro moinhos de vento de torre fixa e capelo rotativo

Morada Rua Nova 2560 Torres Vedras

Como chegar A8 Lisboa - Torres Vedras, saída em Torres Vedras (Catefica). O moinho é visível da autoestrada.

Telefone 919 203 649

Moleiro Valentim Alves

Proprietário Valentim Alves

Para visitar (todo o ano) Aberto todos os dias de tarde.

Programa

9 de abril (sábado)

Horário 9h00 - 18h00

Atividades Visita livre; Moinho em funcionamento com vista privilegiada na poente da A8, zona da portagem de Catefica)

Contactos Ezequiel Duarte: 967 676 198

Apoios Câmara Municipal de Torres Vedras

Apoio





Azenha do Boaventura

Descrição do Moinho

Distrito Lisboa

Concelho Sobral de Monte Agraço

Localidade Sapataria

Designação Azenha do Boaventura

Descrição Azenha

Morada Rua do Moleiro, 2590-430 / Sapataria

Como chegar Vindos da A8, sair na saída 6 (direcção Sobral de Monte Agraço / Enxara). Seguir para a Sapataria, pela N° 9-2 (Av. da Purificação). Na Sapataria, junto ao restaurante O Ferrador, descer a Rua do Moleiro.

Coordenadas GPS 38.972479, -9.198834

Telefone 963824945

Moleiro Arnaldo Lourenço dos Reis

Proprietário Arnaldo Lourenço dos Reis

Para visitar (todo o ano) 963824945

Programa

15 de Abril 2023 (sábado)

Horário 10H00 - 13H00 / 14h00 - 18H00

Actividades

Contactos

Apoios

Apoio





REDE PORTUGUESA
DE MOINHOS

MOINHOS
2023
ABERTOS



Moinho de Vento de Sobral de Monte Agraço

Descrição do Moinho

DistritoLisboa

ConcelhoSobral de Monte Agraço

LocalidadeSobral de Monte Agraço

DesignaçãoMoinho de Vento de Sobral de Monte Agraço

Descrição

MoradaRua do Moinho, Sobral de Monte Agraço

Como chegar

Coordenadas GPS 39.02302562534948, -9.150922420315224

Telefone261 942 296

E-mailturismo@cm-sobral.pt

MoleiroSr. Joaquim Lopes

ProprietárioMunicípio de Sobral de Monte Agraço

Para visitar (todo o ano) Mediante marcação

Programa

8 de abril (sábado)

Horário10H00 /15H30

AtividadesVisita guiada

Contactos261942296

Apoios

Apoio





REDE PORTUGUESA
DE MOINHOS

**MOINHOS
2023
ABERTOS**



Moinho do Ti Domingos - Malveira

Descrição do Moinho

Distrito Lisboa

Concelho Mafra

Localidade Malveira

Designação Moinho (Ti Domingos)

Descrição Moinho de vento com duas moagens, uma de milho e outra trigo

Morada Estrada dos Moinhos, Monte de Santa Maria - Malveira

Como chegar Comboio, automóvel e transportes públicos

Coordenadas GPS 38.937443 , -9.263339

Telefone 916 786 171

E-mail

Moleiro

Proprietário Adélia Santos Rodrigues

Para visitar (todo o ano) Todo o ano, mas deve contactar primeiro via telemóvel

Programa

15 de abril (sábado)

Horário 14H00 - 16H00

Atividades Visita livre.

Contactos 916786171

Apoios União de Freguesias de Malveira e São Miguel de Alcainça

Apoio

REDE PORTUGUESA
DE MOINHOS

**15 e 16 de Abril
Moinhos
Abertos**

Dia Nacional dos Moinhos
07 de Abril
2023

Informações e Secretariado:
etnoideia

Solar do Morgasão
Rua Principal, 24 - Rótiço Pequeno
3440 - 226 Santa Comba Dão

Tel: +351 21 4324358
Mail: moinhosdeportugal@etnoideia.pt

www.moinhosdeportugal.org



REDE PORTUGUESA
DE MOINHOS

MOINHOS
2023
ABERTOS



Moinho do Penedo

Descrição do Moinho

Distrito Lisboa

Concelho Amadora

Localidade Mina de Água

Designação Núcleo Museológico do Moinho do Penedo

O Núcleo Museológico do Moinho do Penedo localiza-se na freguesia da Mina de Água e é o único moinho de vento do concelho disponível para visitas ao público.

Descrição Foi recuperado em 1998, e é composto por uma estrutura de torre fixa circular construída com a pedra basáltica da região, com dois pisos, o térreo e o de moagem, ligados por uma escada. A entrada e as janelas são constituídas por pedra calcária e no seu interior podemos observar os arganéis que serviam para fixar o capelo.

Morada Rua Doutor Azevedo Neves

Como chegar A partir da estação de comboios da Amadora, através da Av. Combatentes da Grande Guerra

Coordenadas GPS Coordenadas: 38,765305, -9,234292

Telefone 214369090

E-mail museu.arqueologia@cm-amadora.pt

Proprietário Câmara Municipal da Amadora

Para visitar (todo o ano) Visitas orientadas mediante marcação

Programa

16 de Abril 2023 (DIA NACIONAL - domingo)

Horário 10h00/11h00; 11h00/12h00 e 15h00/16h00; 16h00/17h00

Actividades Visitas orientadas ao Moinho de Vento do Penedo

Contactos 214369090 / museu.arqueologia@cm-amadora.pt

Apoio




AMADORA
Câmara Municipal





REDE PORTUGUESA
DE MOINHOS

**MOINHOS
2023
ABERTOS**



Moinho ARQA

Descrição do Moinho

Distrito LISBOA

Concelho AMADORA

Localidade AMADORA

Designação Moinho ARQA

Descrição Moinho de Vento

Morada Rua Dr. Azevedo Neves, entre N° 37 E 39
(MOINHO), 2700-277 AMADORA

Como chegar A partir da estação de comboios da Amadora, em direção a norte, subindo a Av. Combatentes da Grande Guerra até ao topo da elevação

Coordenadas GPS 38°45'55.70"N - 9°14'5.76"W

Telefone 964648318

E-mail arqa.associacao@gmail.com

Proprietário Câmara Municipal da Amadora

Para visitar
(todo o ano) com marcação prévia para os contactos referidos.

Programa

16 de Abril 2023 (domingo)

Horário 10H00 – 12H30

Actividades Visitas ao Moinho, workshops

Contactos 964648318

Apoios Câmara Municipal da Amadora

Apoio



AMADORA
Câmara Municipal





REDE PORTUGUESA
DE MOINHOS

**MOINHOS
2023
ABERTOS**



Moinho de Galgas

Descrição do Moinho

Distrito Setúbal

Concelho Montijo

Localidade Montijo

Designação Moinho de Galgas

Descrição Integrado no Lagar de Azeite que faz parte do Museu Agrícola da Atalaia, aberto ao público desde 1997, o Moinho de duas Galgas cilíndricas de tracção mecânica, tem motor eléctrico e é composto por equipamentos e utensílios no fabrico do azeite.

Morada Museu Agrícola da Atalaia - Largo da Feira - 2870-706 Atalaia

Como chegar Ao entrar no Montijo pela rotunda das portas da cidade, seguir à direita. Ao chegar à primeira rotunda, virar à direita e seguir pela Estrada Nacional 4. Na rotunda seguir em frente e virar na primeira rua à esquerda, seguir em frente e vira na primeira rua à esquerda (Rua da Atalaia).

Coordenadas GPS 38°42'29.6"N 8°55'23.2"O

Telefone 212 314 667 - 212 314 614

E-mail cultura@mun-montijo.pt

Moleiro

Proprietário Câmara Municipal do Montijo

Para visitar (todo o ano) 3.ª a 6.ª das 9h00 às 12h30 e das 14h00 às 17h30 - Sábado das 14h00 às 18h00.

Programa

15 de abril (sábado)

Horário 14h00 às 18h00

Atividades Visitas livres ao Museu e respetivo Moinho de Galgas

Contactos 212 314 667 - 212 314 614

Apoios Câmara Municipal do Montijo, Rede Portuguesa de Moinhos e Etnoideia

Apoio





Núcleo Museológico Moagem de Sampaio

Descrição do Moinho

Distrito Setúbal

Concelho Sesimbra

Localidade Sampaio - Concelho Sesimbra

Designação Núcleo Museológico Moagem Sampaio

Descrição Moagem de Cereais com motor Hornsby - Stockport

Morada EN- 379 Terra da Eira - Sampaio Sesimbra

Como chegar Vindo de Setúbal: EN 379 direcção Azeitão, EN 379 direcção Sesimbra; Vindo de Lisboa: Atravessar a Ponte 25 de Abril direcção Sul, A2 direcção Sul, EN 378 direcção Sesimbra.

Coordenadas GPS 38°27'55.88"N / .9°05'50.11"O

Telefone 211517905

E-mail eduardo.cunha@cm-sesimbra.pt

Proprietário Câmara Municipal Sesimbra

Para visitar (todo o ano) Fecha às Segunda e Terças

Programa

07 de Abril 2022 (DIA NACIONAL - 5ª feira)

Horário 11H00 - 12H00 / 15H00 - 16H00

Actividades Visitas guiadas

Contactos 211517905 - 939980220

09 de Abril 2019 (sábado)

Horário 11H00 - 12H00 / 15H00 - 16H00

Actividades Visitas guiadas

Contactos 211517905 - 939980220

10 de Abril 2019 (domingo)

Horário 11H00 - 12H00 / 15H00 - 16H00

Actividades Visitas guiadas

Contactos 211517905 - 939980220

Apoio

SESIMBRA





REDE PORTUGUESA
DE MOINHOS

**MOINHOS
2023
ABERTOS**



Museu da Farinha

Descrição do Moinho

Distrito	Setúbal
Concelho	Santiago do Cacém
Localidade	S. Domingos
Designação	Museu da Farinha
Descrição	Fábrica de Moagem de José Mateus Vilhena
Morada	Rua 1º de Maio, nº 36 7540-415 S. Domingos
Coordenadas GPS	N 37 55.799' W 008 32.290'
Telefone	961388217
E-mail	museudafarinha@gmail.com
Moleiro	Amadeu Medley Gonçalves
Proprietário	Maria Clara Pereira Vilhena
Para visitar (todo o ano)	À 5ª e 6ª feira, das 14h00 às 18h00. Ao fim de semana, é obrigatória marcação antecipada.

Programa

07 de Abril 2023 (DIA NACIONAL - sexta feira)

Horário	14h00 às 18h00
Actividades	Visita guiada; inauguração da exposição de Claude Yersin: "Os Descortidores"
Contactos	961388217

15 de Abril 2023 (sábado)

Horário	14h00 às 18h00
Actividades	Visita guiada
Contactos	961388217

16 de Abril 2023 (domingo)

Horário	14h00 às 18h00
Actividades	Visita guiada
Contactos	961388217

Apoio



"Os Descortidores"

Exposição de Claude Yersin
Futura a Óleo

O Museu da Farinha inaugura no dia 7 de Abril, Dia Nacional dos Moinhos, a exposição de pintura a óleo "Os Descortidores", de autoria do pintor Claude Yersin. Estará patente até ao dia 25 de Junho e poderá ser visitada às 15h e 18h horas, das 10h00 às 18h00.

Local: Rua 1º de Maio, nº 36
7540-415 S. Domingos
Santiago do Cacém





REDE PORTUGUESA
DE MOINHOS

MOINHOS
2023
ABERTOS



Moinho da Ponte do Albardão

Descrição do Moinho

Distrito Évora

Concelho Évora

Localidade Évora

Designação Moinho da Ponte do Albardão

Descrição Moinho de água (rodízio)

Morada Rio Degebe, junto à Ponte Nova do Albardão

Como chegar Estrada - Évora-Reguengos de Monsaraz

E-mail mendes.francisca1@gmail.com

Proprietário abandonado

Programa

05 de Abril 2023 (DIA NACIONAL - quarta feira)

Horário 09H00 - 14H00 / 00H00 - 00H00

Actividades Passeio e visita ao Moinho da Ponte do Albardão, com a Associação de Solidariedade Social dos Professores - Delegação Distrital de Évora

Apoio





REDE PORTUGUESA
DE MOINHOS

MOINHOS
2023
ABERTOS



Moinhos do Alto do São Bento

Descrição do Moinho

Distrito Évora

Concelho Évora

Localidade Évora

Designação Moinhos do Alto de S. Bento

Descrição Moinhos de Vento

Morada Núcleo Museológico do Alto de S. Bento

Como chegar Saída de Évora na estrada de Arraiolos

Telefone 266736163

E-mail lourdes.julio@cm-evora.pt

Proprietário Câmara Municipal de Évora

Para visitar (todo o ano) Todo o ano

Programa

15 de Abril 2023 (sábado)

Horário 9H00 -12H00/14H00 -17H00

Actividades Visita Guiada

Contactos 266736163

Apoios Câmara Municipal de Évora

Apoio





REDE PORTUGUESA
DE MOINHOS

MOINHOS
2023
ABERTOS



Moinho do Cu Torto

Descrição do Moinho

Distrito	Évora
Concelho	Évora
Localidade	Évora
Designação	Moinho do Cu Torto
Descrição	Moinho de vento e restaurante típico alentejano
Morada	Rua Santo André, 2A Bairro Senhora do Carmo 7000-729 Évora
Como chegar	Vindo de Lisboa / Montemor: tomar a Variante para Zona Industrial, após 2ª rotunda avista o Moinho e corta na 3ª rotunda à esquerda (Junto ao Continente) Coordenadas: 38:33:18N - 07:55:00W
Telefone	Ludgero Salvador: 266 771 060 / 965 743 043
Moleiro	Ludgero Salvador
Proprietário	Ludgero Salvador
Para visitar (todo o ano)	Ludgero Salvador: 266 771 060 / 965 743 043

Programa

15 e 16 de Abril 2022 (Sábado e Domingo)

Horário	9h00 - 18h00
Atividades	Visita livre ao moinho
Contactos	Ludgero Salvador: 266 771 060 / 965 743 043

Apoio





Moinho de Vento de Odemira

Descrição do Moinho

Distrito Beja

Concelho Odemira

Localidade Odemira

Designação Moinho de vento de Odemira

Descrição O moinho de vento de Odemira localiza-se no Cerro dos Moinhos Juntos, foi adquirido pelo Município em 1989 e é um ex-libris da vila. Este moinho, que provavelmente data de 1874, foi adquirido pela Câmara Municipal de Odemira em 1989. Depois de restaurado, foi contratado um moleiro para que o moinho voltasse a laborar de forma tradicional, sendo usado actualmente pela população local que aí pode comprar farinha ou moer grão, pagando pelo serviço uma maquia de 15% sobre a quantidade do cereal. Os potenciais pedagógicos e turísticos do moinho têm vindo a ser valorizados pela autarquia, sendo muitas vezes utilizado para visitas de estudo e elaboração de trabalhos de alunos de vários estabelecimentos de ensino.

Morada Cerro dos Moinhos Juntos

Telefone 283320900

E-mail cultura@cm-odemira.pt

Moleiro José Guilherme

Proprietário Município de Odemira

Para visitar (todo o ano) Aberto de 2ª a 6ª feira, entre as 09h00 / 12h00 e 13h00 / 17h00, durante todo o ano.

Programa

08 de Abril 2023 (DIA NACIONAL - sexta feira)

Horário 09H00 - 12H00 / 13H00 - 17H00

Actividades Moinho de portas abertas - A laboração e o trabalho de conservação do moinho

Contactos Município de Odemira

Apoios Município de Odemira

Apoio





REDE PORTUGUESA
DE MOINHOS

MOINHOS
2023
ABERTOS



Moinho de Vento da Longueira

Descrição do Moinho

Distrito Beja

Concelho Odemira

Localidade Longueira

Designação Moinho de vento da Longueira

Descrição Moinho de vento com 3 pisos. O moinho de vento da Longueira foi adquirido pelo Município de Odemira em 1991, que lhe reconheceu valor patrimonial de interesse público. Localiza-se em meio urbano, no largo dos moinhos e está aberto para visitas de segunda a sexta-feira.

Morada Largo dos Moinhos - Longueira

Como chegar Centro da aldeia

Telefone 293320900

E-mail cultura@cm-odemira.pt

Moleiro Mário Guerreiro (José Guilherme)

Proprietário Município de Odemira

Para visitar (todo o ano) Aberto de 2^a a 6^a feira, entre as 09h00 / 12h00 e 13h00 / 16h00, durante todo o ano.

Programa

07 de Abril 2023 (DIA NACIONAL - sexta feira)

Horário 10h00 16H00 - 18H00

Actividades Manhã - Moinho de portas abertas; Tarde - Moinho de portas abertas, prova de folares e momento musical.

Contactos Junta de freguesia de Longueira/ Almogrove e Município de Odemira

Apoios Junta de Freguesia de Longueira/ Almogrove e Município de Odemira

Apoio





REDE PORTUGUESA
DE MOINHOS

**MOINHOS
2023
ABERTOS**



Moinho de Castro Verde

Descrição do Moinho

DistritoBeja

ConcelhoCastro Verde

LocalidadeCastro Verde

DesignaçãoMoinho da vila de Castro Verde

Descriçãomoinho de vento municipal

Morada

Como chegarcentro da Vila

Coordenadas GPS

Telefone928 130 718

E-mail

MoleiroAntónio Pezinho

ProprietárioMunicípio de Odemira

Para visitar (todo o ano) aberto de 2^a a 6^a feira, todo o ano

Programa

7 de abril (DIA NACIONAL - 5^a feira)

Horário09H00 - 12H00 / 13H00 - 16H00

Atividadesmoinho aberto

Contactos928130718

ApoiosCâmara Municipal de Castro verde

9 de abril (sábado)

Horário

AtividadesVisita ao moinho sob marcação prévia

Contactos

ApoiosCâmara Municipal de Castro verde

Apoio





REDE PORTUGUESA
DE MOINHOS

**MOINHOS
2023
ABERTOS**



Moinho de Odeceixe

Descrição do Moinho

DistritoFaro

ConcelhoAljezur

LocalidadeOdeceixe

DesignaçãoMoinho de Odeceixe

DescriçãoMoinho de vento

MoradaMoinho de Odeceixe

Como chegarDe carro, de bicicleta e/ou a pé

**Coordenadas
GPS**37.431121, -8.771787

Telefone282947255

E-mailjuntaodeceixe@gmail.com

ProprietárioMunicípio de Aljezur

Programa

15 de Abril 2023 (sábado)

Horário14h00 - 18h00

ActividadesVisitação

Contactos282947255

ApoiosFreguesia de Odeceixe

16 de Abril 2023(domingo)

Horário14h00 - 18h00

ActividadesVisitação

Contactos282947255

ApoiosFreguesia de Odeceixe

Apoio





REDE PORTUGUESA
DE MOINHOS

MOINHOS
2023
ABERTOS



Moinho de Água do Poucochinho

Descrição do Moinho

DistritoFaro

ConcelhoMonchique

LocalidadeMonchique

DesignaçãoMoinho de Água do Poucochinho

DescriçãoMoinho de Água

MoradaBarranco dos Pisões

Rua D. Francisco de Avelar, Rua Nossa Senhora

Como chegarda Conceição, Rua do Viador, M501, 10 minutos do centro da Vila de Monchique

Coordenadas GPS37.33390, -8.56721

Telefone282 912 871

E-mailinfo@jf-monchique.pt

Moleiro

ProprietárioJunta de Freguesia de Monchique

Para visitar (todo o ano)Visitas guiadas por marcação

Programa

16 de abril (domingo)

Horário09H00 -18h00

9h - 18: visitação livre

Atividades12h, 14h e 16h - moinho em funcionamento; com produção e distribuição de farinha de milho; degustação da gastronomia local (bolo de milho e melosa)

Contactos925 130 231

ApoiosJunta de Freguesia de Monchique

Apoio





Moinho de Vento do Agostinho

Descrição do Moinho

Distrito	Açores
Concelho	Corvo
Localidade	Vila do Corvo
Designação	Moinho de Vento do Agostinho
Descrição	Moinho de Vento
Morada	Caminho dos Moinhos, 9980, Vila do Corvo
Como chegar	https://goo.gl/maps/NAXYAwbzY4TGAs4y8
Coordenadas GPS	39.670082931201925, - 31.11400680573423
Telefone	919.293.180
Telefone Ecomuseu	292.596.063
E-mail	agostinho.m.hilario@gmail.com
E-mail Ecomuseu	ecomuseu.corvo.info@azores.gov.pt
Moleiro	Agostinho Inácio de Fraga (Avô do proprietário) Manuel Francisco Hilário (Pai do proprietário)
Proprietário	Agostinho Hilário
Para visitar (todo o ano)	Apenas por marcação no Ecomuseu do Corvo

Programa

15 de Abril 2019 (sábado)

Horário A determinar

Actividades *

Contactos ecomuseu.corvo.info@azores.gov.pt

Apoios

Santa Casa da Misericórdia Corvo | Sr. Celestino Rodrigues | Proprietários dos instrumentos de alfaia agrícola em depósito no Ecomuseu

Apoio





Moinho do Gó

Descrição do Moinho

Distrito Açores

Concelho Corvo

Localidade Vila do Corvo

Designação Moinho de Vento do Gó

Descrição Moinho de Vento

Morada Caminho dos Moinhos, 9980, Vila do Corvo

Como chegar <https://goo.gl/maps/3GhWuCVfYm238iSeA>

Coordenadas GPS N 39 40.188' W 031 06.891'

Telefone 914.726.525

Telefone Ecomuseu 292.596.063

E-mail Ecomuseu ecomuseu.corvo.info@azores.gov.pt

Moleiro (antigamente) Gregório Rodrigues Domingos (Pai do atual proprietário; não era moleiro de profissão)

Proprietário Gregório Rodrigues Domingos

Para visitar (todo o ano) Apenas por marcação no Ecomuseu do Corvo

Programa

15 de Abril 2019 (sábado)

Horário A determinar

Actividades *

Contactos ecomuseu.corvo.info@azores.gov.pt

Apoios Santa Casa da Misericórdia Corvo | Sr. Celestino Rodrigues | Proprietários dos instrumentos de alfaia agrícola em depósito no Ecomuseu

Apoio





REDE PORTUGUESA
DE MOINHOS

MOINHOS
2023
ABERTOS



Moinho do Ti Fernando

Descrição do Moinho

Distrito Açores

Concelho Corvo

Localidade Vila do Corvo

Designação Moinho de Vento do Ti Fernando

Descrição Moinho de Vento

Morada Caminho dos Moinhos, 9980, Vila do Corvo

Como chegar <https://goo.gl/maps/bY9ZyGe76B7AdZ2T9>

Coordenadas GPS 39.67021580413848, -31.11464552324237

Telefone 919.336.847

Telefone Ecomuseu 292.596.063

E-mail Ecomuseu ecomuseu.corvo.info@azores.gov.pt

Moleiro Fernando Rocha Pimentel (Pai do Sr. (antigamente) Edmundo)

Proprietário Maria Aurora Avelar da Rocha

Para visitar (todo o ano) Apenas por marcação no Ecomuseu do Corvo

Programa

15 de Abril 2019 (sábado)

Horário A determinar

Actividades *

Contactos ecomuseu.corvo.info@azores.gov.pt

Apoios Santa Casa da Misericórdia Corvo | Sr. Celestino Rodrigues | Proprietários dos instrumentos de alfaia agrícola em depósito no Ecomuseu


Apoio





REDE PORTUGUESA
DE MOINHOS

MOINHOS
2023
ABERTOS



Moinhos e Lagar da Ribeira das Hortas

Descrição do Moinho

Distrito Viseu

Concelho Santa Comba Dão

Localidade Santa Comba Dão

Designação Ribeiras das Hortas e dos Aldrogãos

Descrição Importante núcleo moageiro atualmente constituído por 4 moinhos de rodízio (existiram 9 no local) e um lagar de azeite. A ribeira encontra-se em reabilitação para criação de passadissos e áreas de lazer, incluindo a recuperação faseada dos moinhos, a reconstrução do engenho e refuncionalização do lagar de azeite como espaço museológico bem como a reabilitação da velha central termoeletrica de 1929.

Morada Rua do Outeirinho, 3440 Santa Comba Dão

Como chegar IP3, Saída de Santa Comba Dão, no centro da cidade junto à igreja matriz e à ponte fluvial.

Programa

16 de Abril 2023(domingo)

Horário 15h00 - 16h30

Actividades A atividade constará de apresentação dos moinhos, do projeto de reabilitação da ribeira e do lagar com visita comentada à obra.

Apoio





REDE PORTUGUESA
DE MOINHOS

MOINHOS
2023
ABERTOS



Moinho de Vento de Foros de Arrão

Descrição do Moinho

Distrito Beja

Concelho Ponte de Sor

Localidade Foros de Arrão

Designação Moinho de Vento de Foros de Arrão

Descrição Moinho de vento de torre fixa e capelo rotativo por sarilho.

Morada Foros de Arrão

Telefone 919 675 014 (presidente da Junta de Foros de Arrão)

Programa

15 de Abril 2019 (sábado)

Horário 9h00 - 18h00

Actividades Visita sujeita à marcação prévia

Contactos 919 675 014 (presidente da Junta de Foros de Arrão)

Apoio



Moinhos Abertos 2023



REDE PORTUGUESA
DE MOINHOS